

STARP DIVĀM VALSTĪM UN DIVĀM JŪRĀM PIRENEJU KALNI

Grupas vadītājs Laimonis Petrusevičs

Lieliem un maziem kalnu mīļotājiem!

Pārgājieniem kalnos nepieciešami ērti kalnu zābaki, kalnu nūjas, ērts apģērbs, lietus apmetnis, silts džemperis vai jaka, saulesbrilles, cepure, neliela mugursoma!



✈ 22.07. – 31.07. 10 dienas EUR 1195


Pireneju kalnu grēda stiepjas 490 kilometru garumā no Biskajas līča līdz Vidusjūrai. Tā veido dabisku robežu starp Spāniju un Franciju. Iepazīties ar otro varenāko kalnu grēdu Eiropā var ikviens ceļotājs, atbilstoši savām interesēm un fiziskai sagatavotībai. Kalnu vidējais augstums ir 2000 metri virs jūras līmeņa, bet tās augstākā virsotne ir Aneto – 3404 metri virs jūras līmeņa

diena, maršruts

notikumi, apskates objekti

pirmdiena, 22.07.
Rīga – Barcelona – Benabarre

- **09:00** tikšanās Rīgas lidostā (iepretim airBaltic kasēm)
- **11:00 – 13:40** lidojums Rīga – Barselona (airBaltic lidojums)
- Spānijas Karalistes autonomā teritorija – Katalonija atrodas pie vilinošiem Vidusjūras siltajiem ūdeņiem, Pireneju kalnu sniegtajā aizvējā. Zeme ar savu neatkarīgo raksturu, unikālo valodu un mākslu
- Kataloņu svētajā kalnā **Montserratā** (tulkojumā *mont serrat* – robotais kalns) kā ligzda paslēpies gandrīz tūkstoš gadu senais benediktīniešu klosteris, kurā tiek godāta Katalonijas patronese – Melnā Madonna *La Moreneta*. Kalns ar puķa olām līdzīgo akmens krāvēju piedāvā pastaigas ar elpu aizraujošiem skatiem
- **neliels pārgājiens līdz Monserratas klosterim** – svētoceļojumu vietai un klosterim majestātisko kalnu ieskāvējumā. Pārgājiena ilgums līdz klosterim 2,5 h



**viesnīca pie Benabarres




otrdiena, 23.07.
Benabarre – Mont Rebei – Benabarre

- **vidējas grūtības Congost de Mont Rebei pārgājiens.** Takas kopējais garums ir 6,8 km, kāpums – 314 metri. Taka sākas no *Noguera de Tor* ciemata un ved garām *Congost de Mont Rebei* aizai
- jau kopš viduslaikiem Benabarrē tiek ražota populārākā un garšīgākā šokolāde Spānijā. Iepazīsimies ar 1920.gadā Antonio **Breco dibināto šokolādes ražotni**. Antonio dēls – Luiss Breco turpina tēva aizsākto, paplašinot viņa dibināto uzņēmumu un vēl joprojām izmanto tradicionālās šokolādes ražošanas metodes



**viesnīca pie Benabarres



<i>diena, maršruts</i>	<i>notikumi, apskates objekti</i>
<p>trešdiena, 24.07. Benabarre – Alquezar – Torla</p> <p>**viesnīca pie Torlas</p>	<ul style="list-style-type: none"> • vidējas grūtības <u>Ruta de las Pasarelas (del Vero) pārgājiens</u>. Takas kopējais garums 3,1 km, kāpums – 157 metri • pārgājiena taka izveidota gar Vero upes kanjonu, kas ir viens no skaistākajiem Spānijā. Taka sākas senajā Alquezar pilsētā, kur ceļš aizvijas augšup uz kalnu pusi. Pēc 30 minūtēm jau sasniegsim pirmās pasarelas jeb speciāli izbūvētas koka platformas, kuras ļauj izbaudīt iespaidīgus skatus uz Veru upes kanjonu, kā arī ūdenskritumus • Alquezar pilsētas pirmssākumi meklējami jau romiešu laikos, 11.gs tā kļuva par Aragona karalistes nozīmīgu pilsētu. Līdz mūsdienām ir saglabāties viduslaiku pilsētas plānojums un senās ēkas, tādēļ tā iekļauta UNESCO Pasaules mantojuma sarakstā 
<p>ceturtdiena, 25.07. Torla – Ordesa – Torla</p> <p>**viesnīca pie Torlas</p>	<ul style="list-style-type: none"> • vidējas grūtības pārgājiens un džipu tūre Ordesa y Monte Perdido nacionālajā parkā • Monte Perdido ir augstākais kaļķakmens masīvs Eiropā. Tas atrodas parka ziemeļos. Monte Perdido var baudīt iespaidīgus skatus uz apkārtējiem kalniem un kanjoniem. Brauciens ar džipiem, pārgājiena laiks 3,5 stundas, kura laikā iepazīsim Ordesas ielejas kalnu masīvus un kanjonu, kuru nereti salīdzina ar Amerikas Grand Canyon. Gadu tūkstošu laikā Ordesas upe ir “izgrauzusi” vareno kanjonu, kas vietām sasniedz pat 5 km platumu un tā dziļums ir līdz pat 820 metriem. Kanjons ir iekļauts UNESCO Pasaules dabas mantojuma sarakstā 
<p>piektdiena, 26.07. Torla</p> <p>**viesnīca pie Torlas</p>	<ul style="list-style-type: none"> • vidējas grūtības pārgājiens GR-11 posms Bujaruelo – Puente de los Navarros. Takas kopējais garums ir 7,5 km, kāpums – 543 metri • Ordesa y Monte Perdido nacionālajā parkā izveidotā GR-11 pārgājiena taka vijas cauri visai Pireneju kalnu grēdai 820 km garumā no Vidusjūras līdz pat Atlantijas okeānam. Tā nosacīti ir sadalīta 40 posmos, kas atšķiras gan ar pārgājiena grūtības pakāpi, gan kopgarumu. Dosimies gar straujo, krāčaino Arzas upi, vērojot iespaidīgus ūdenskritumus 
<p>sestdiena, 27.07. Torla – Gavarnie – Lurda</p> <p>***viesnīca pie Lurdas</p>	<ul style="list-style-type: none"> • augstas grūtības pārgājiens; pārgājiena ilgums 7-9 h • sākam pārgājieni no Monte Perdido Parque Nacional de Ordesa un dodamies pāri Pireneju kalnu grēdai; Breche de Roland (2804m.v.j.l.) pāreja uz Franciju, kur var vērot iespaidīgo (1500 m augsto un 800 m plato) Cirque de Gavarnie klinšu sienu. Pārgājieni noslēdzam Gavarnie ciematā, kur mūs sagaida autobuss. Nelielais viduslaikos veidotais ciemats ir viens no visaugstākajiem vēsturiskiem ciematiem Francijā. Tas atrodas 1400 m.v.j.l. un te dzīvo vien 120 iedzīvotāji. Gavarnie cirks – viens no Pireneju iespaidīgākajiem dabas fenomeniem, ir iekļauts UNESCO Pasaules dabas mantojuma sarakstā

<i>diena, maršruts</i>	<i>notikumi, apskates objekti</i>
svētdiena, 28.07. <i>Lurda – Caunterets – Benasque</i> ***viesnīca pie <i>Benasque</i>	<ul style="list-style-type: none"> • augstas grūtības pārgājiens; pārgājiena ilgums 6-7 h • brauciens līdz <i>Caunterets</i> ciematam, kas atrodas Francijas <i>Parc National des Pyrenee</i>. Pārgājienu sākam no <i>Pont d’Espagna</i>, no kura <i>Lac de Gaube</i> ezeru var sasniegt ar pacēlāju. Tālāk dodamies apkārt ezeram, kur paveras gleznaini skati uz <i>Vignemale</i> virsotni (2998 m.v.j.l.), kas atrodas uz Francijas – Spānijas robežas
pirmdiena, 29.07. <i>Benasque</i> ***viesnīca pie <i>Benasque</i>	<ul style="list-style-type: none"> • augstas grūtības pārgājiens Pireneju augstākajā virsotnē – Aneto smaile Maladetas masīvā 3404 m.v.j.l. Takas kopējais garums ir 13,8 km, kāpums – 1538 metri; pārgājiena ilgums 8-10 h • Aneto smaile ir ne tikai Pireneju, bet arī Spānijas augstākā virsotne. Virsotne visvieglāk iekarojama no <i>Benasques (Benasque)</i> pilsētiņas un ceļš ved cauri <i>Vallibiernas</i> ielejai. <i>Benasque</i> ir senā Pireneju pilsēta, kas var lepoties gan 11.gs būvēto katedrāli, gan ar savu omulīgo atmosfēru un Pirenejiem raksturīgo, vienkāršo virtuvi – <i>trinxat</i> (kartupeļu un kāpostu sautējums) un <i>chiretas</i> (aitas gaļas desa)
otrdiena, 30.07. <i>Benasque – Barcelona</i> ***viesnīca <i>Barcelonā</i>	<ul style="list-style-type: none"> • brauciens līdz <i>Barselonai</i> • Barcelona – senā romiešu <i>Barcino</i> un tagadējās Katalonijas galvaspilsēta ir ne tikai viena no visnozīmīgākajām Vidusjūras ostām, bet arī, iespējams, vismodernākā, dinamiskākā un čaklākā pilsēta Eiropā. Ideāls ģeogrāfiskais izvietojums – pie jūras, kalnu amfiteātra ieskauda, ar bagātīgu vēsturisko un kultūras mantojumu! Rambla avēnija nosaukumu ieguvusi no arābu valodas vārda “<i>ramla</i>,” kas tulkojumā nozīmē “<i>izžuvusi upes gultne</i>,” kur mūsdienīgi rosīgajā ikdienā var skatīt gan vēsturisko Gran Teatre del Liceu, gan iespaidīgo Boqueria tirgu. Vecpilsētas gotiskais kvartāls, kuru uzsāka veidot Romas imperatora <i>Augusta</i> valdīšanas laikā 27.g.p.K.
trešdiena, 31.07. <i>Barcelona – Rīga</i>	<ul style="list-style-type: none"> • brīvs rīts <i>Barcelonā</i> • 14:25 – 19:00 lidojums <i>Barcelona – Rīga (airBaltic lidojums)</i>

Atlaides un piemaksa par komfortu

ceļazīmes cena līdz 11 gadus (ieskaitot) veciem bērniem	EUR 1155
Piemaksa, ja vēlaties vienvietīgu istabu viesnīcās (skaits ierobežots)	EUR 280

Ceļazīmes cenā ietilpst

- lidojums *Rīga – Barcelona – Rīga* (ēdināšana nav iekļauta), t.sk. lidostu nodokļi, bagāža 20 kg, rokas bagāža 8 kg
- tūrisma klases autobuss ceļojuma laikā
- 9 nakts viesnīcās divvietīgās istabiņās atbilstoši maršruta aprakstam (brokastis/duša/WC)
- *IMPRO ceļojumi* grupas vadītāja un kalnu instruktora pakalpojumi
- **ceļojuma apdrošināšana ar Covid-19 riska segumu**; ceļojuma atcelšanas risks ir spēkā līdz 75 g.v.; Iesakām noformēt un ņemt līdzi arī bezmaksas Eiropas veselības apdrošināšanas karti (EVAK), ar kuru medicīnas pakalpojumus bieži iespējams saņemt ātrāk un vienkāršāk!

Ceļazīmes cenā neietilpst

- sabiedriskā transporta izmaksas, pacēlāji kalnos (~70 EUR), personīgie izdevumi, ēdināšana, dzeramnauda šoferim (~50 EUR)

Pieteikšanās ceļojumam

avanss	otrā iemaksa	pilna summa
EUR 150	līdz 20.05.	EUR 500 līdz 20.06.

Atteikšanās no ceļojuma

atteikšanās datums	līdz 20.05.	pēc 20.05.	pēc 20.06.
zaudētā summa	EUR 70	EUR 375	visa summa

- ja minētās iemaksas nav izdarītas laikus, *IMPRO* patur tiesības jūsu rezervāciju anulēt, iepriekš par to nebrīdinot!

Ceļojuma dokumenti un vīzas

- LR pilsoņa pase vai Latvijas pilsoņa ID karte, kas ir derīga līdz ceļojuma beigām
- LR nepilsoņu pase, kas izdota pēc 2007.gada 19.novembra un ir derīga vēl 3 mēnešus pēc ceļojuma beigām.

Grupās informatīvā sapulce 3.jūlijā plkst. 17.30 Rīgas Latviešu biedrības namā, pulcēšanās vestibālā

! Uzmanību! Grozījumi piedāvātā ceļojumā programmā un/vai ceļojuma cenā ir pieļaujami LR normatīvo aktu ietvaros nodokļu un nodevu izmaiņu gadījumos, ka arī citu apstākļu ietekmē, kas nav atkarīgi no pakalpojumu sniedzēja.



IMPRO
RLB namā Merķeļa ielā 13 – 122
 tālrunis: 67221312, fakss: 67221256
 e-pasts: impro@impro.lv
 skype: impro.info
 www.impro.lv



www.draugiem.lv/impro

www.facebook.com/improcelo

www.twitter.com/impro_celo