

ASAMA UN NĀGĀLENDĀ AR HORNBILL FESTIVĀLU – NOSLĒPUMAINĀ ZEME STARP TIBETU, BUTĀNU, BIRMU UN BANGLADEŠU



✈️ **20.11. – 06.12. 17 dienas EUR 2995**





NĀKAMĀ GRUPA NE ATRĀK KĀ 2026. GADĀ!

PIETEIKŠANĀS CEĻOJUMAM STINGRI REKOMENDĒJAMA LĪDZ 15. JŪLIJAM!

Maršrutā vietām gari pārbraucieni!

Asama, Nāgālenda, Meghālaja un Arunāčala Pradēša veido noslēpumainu zemi Indijas Tālajos Austrumos, kas iesprostota starp Tibetu, Butānu, Birmu un Bangladešu. Lai gan šis nomaļais reģions uz kartes pieder Indijai, tomēr realitātē tā ir pilnīgi cita Indija – klusa, tīra, mazapdzīvota, ar neskartu dabu un dzīvnieku pasauli.

Aicinām atklāt vienu no pēdējiem Āzijas neskartajiem nostūriem, iepazīt kontinenta eksotiskākās un kolorītākās ciltis, augstākos ūdenskritumus, labākos dzīvnieku parkus, unikālos dzīvo koku sakņu tiltus un daudz ko citu.

<i>diena, maršruts</i>	<i>notikumi, apskates objekti</i>	
trešdiena, 20.11. <i>Rīga – Delhi</i> nakts lidmašīnā	<ul style="list-style-type: none"> • 09.15 pulcēšanās Rīgas lidostā (iepretim Air Baltic birojam) • 11.35 – 16.00 lidojums Rīga – Stambula • 20.50 lidojums Stambula – Deli 	
ceturtdiena, 21.11. <i>Delhi – Guwahati</i> ***viesnīca Guwahatī	<ul style="list-style-type: none"> • 05:15 ielidošana Deli, robežas formalitātes • pēcpusdienā lidojums Deli – Guwahati (Asamas štats) • Īsa, mūsdienu Asamas galvaspilsētas Guwahati apskate un tās nozīmīgais, 8. gs. celtais Kamakhya Mandir templis, kas veltīts tantrisma mācībai un dzīvnieku upurēšanai 	
piektdiena, 22.11. <i>Guwahati – Mawlynnong</i> <i>– Cherrapunjee</i> (gara diena)	<ul style="list-style-type: none"> • ļoti agrā rītā pārbraucieni uz Šilongu (Shillong; 85 km; ~2 h) – Meghālajas štata galvaspilsētu un britu koloniālo laiku kalnu kūrortu, ko apkārtnes pakalnu un ezeru dēļ angļi dēvēja par Austrumu Skotiju. Te mēs pieturēsim pie Umian ezera, Elephant Falls ūdenskritumiem un vērosim vienu no varenākajiem skatiem Meghālajā – Laitlum kanjonu, kuru mēdz saukt par Indijas Lielo kanjonu • pārbraucieni uz Mawlynnong (65 km; ~2,5 h), kur apmeklēsim Mawlynnong ciemu, ko vietējie lepnī dēvē par Āzijas tīrāko ciematu, un dīvaino Mawlynnong balansējošo akmeni • Riwai Living roots bridge – viens no fotogēniskākajiem Meghālajas dzīvo sakņu tiltiem. Sūnām noaugušie dzīvo sakņu tilti (Living roots bridges) dziļi Meghālajas džungļos ir unikāli cilvēka un dabas veidojumi, kur khasi cilts iezemieši pieradīnājuši gumijkoku saknes augt vēlamajā virzienā, no tām izveidojot dzīvos tiltus, kas stāv pat vairākus gadsimtus • vēlā pēcpusdienā pārbraucieni uz Čerapundži (Cherrapunjee, 92 km; ~3 h) 	
tūristu klases viesnīca Čerapundži apkārtnē		  

<i>diena, maršruts</i>	<i>notikumi, apskates objekti</i>
sestdiena, 23.11. <i>Cherrapunjee – Shillong</i> ***+viesnīca Šilongā	<ul style="list-style-type: none"> • turpinām iepazīt Meghāļajas štatu – gluži kā <i>Indijas Ēdenes dārzs</i> tas aptver gleznainu klinšu plato ar stāvām ielejām un kanjoniem, augstiem ūdenskritumiem un dīvainiem dzīvo sakņu tiltiem • agrā rītā vidējas grūtības pārgājiens uz <i>Longest roots bridge</i> – garāko Meghāļajas sakņu tiltu! (sākumā stāvs kāpiens lejā pa betona kāpņu taku prasīs 45-60 min, bet atpakaļ, augšā stāvs kāpiens 1,5-2 h). Aktīvākajiem ceļotājiem ļoti rekomendējam turpināt pārgājienu (45-60 min vienā virzienā, diezgan viegla taka) uz <i>Zilo lagūnu</i> ar sirreāliem, tirkīzzilas ūdens nokrāsas upes baseiniem un <i>Double Decker roots bridge</i> - vienīgo divstāvēgo sakņu tiltu Meghāļajā • augstākais vienas kaskādes ūdenskritums Āzijā – 340 m augstais <i>Nohkalikai Falls</i> • par <i>Seven Sisters Falls</i> jeb <i>Septiņām māsām</i> iesauktais ūdenskritums iekārtojies stāvā ielejā, Bangladešas pierobežā – 315 m augstais <i>Nohngithiang Falls</i>, kas jūnija-septembra lietus sezonas laikā veido varenu skatu, bet sausajā sezonā - tikai šauru tērcīti • vēlā pēcpusdienā pārbrauciens uz Šilongu (58 km; ~1,5-2 h), pa ceļam pieturot foto pauzē pie vēl viena no Čerapundži apkārtnes augstajiem ūdenskritumiem – <i>Wah-Kaba Falls</i>
svētdiena, 24.11. <i>Cherrapunjee – Kaziranga</i> tūristu klases viesnīca pie Kazirangas NP	<ul style="list-style-type: none"> • ļoti agrā rītā ļoti garš pārbrauciens uz Kazirangas nacionālo parku (280 km; ~6-7 h) • pēcpusdienā safari brauciens ar džipiem UNESCO sarakstā iekļautajā Kazirangas nacionālajā parkā, – kontinenta labākajā dzīvnieku parkā, kas bieži dēvēts par <i>Āzijas Serengeti</i>, jo šeit mājā lielākās Indijas ziloņu, Bengālijas tīģeru un ūdens bifeļu populācijas pasaulē. Kazirangas galvenais lepnums ir 1900 jeb ~66 % no visiem uz Zemes sastopamajiem Āzijas vienraga degunradziem
pirmdiena, 25.11. <i>Kaziranga NP – Tezpur</i> tūristu klases viesnīca Tezpurā	<ul style="list-style-type: none"> • agrā rītā izjāde ziloņa mugurā Kazirangas nacionālajā parkā VAI džipu safari izbrauciens pa parka Rietumu daļu (ziloņu izjāde būs prioritāte, bet atļaujas ir ļoti mazā skaitā un tās nevar garantēt). Pateicoties garajai ziloņzālei, tīģeriem Kazirangā ir visas iespējas maskēties, tāpēc, lai redzētu <i>Āzijas džungļu karaļus</i>, būs nepieciešama veiksmē, bet diezgan droši var teikt, ka foto kamerās iemūžināsim ziloņus, bifeļus, meža cūkas, pērtiķus, dažādas briežu un putnu sugas, un, protams, vairākus degunradžus (abiem safari rekomendējam līdzī paņemt binokli) • Kazirangas orhideju parks, kur izstādītas 600 orhideju sugas, kas sastopamas šī reģiona džungļos, kā arī interesanta eksozīcija par šo nomaļo pasaules nostūri • pēcpusdienā pārbrauciens uz Tezpuras pilsētu (77 km, ~2,5 h)
otrdiena, 26.11. <i>Tezpur – Nameri NP – Itanagar</i> ***viesnīca Itanagarā	<ul style="list-style-type: none"> • agrā rītā brauciens uz Nameri nacionālo parku (50 km, ~1,5 h) • ainavisks un relaksējošs izbrauciens ar laivu pa Kamengas upi Nameri nacionālajā parkā (vietām mazas krācītes), meklējot dažādas putnu sugas, tai skaitā, ja paveicas, - krāšņos degunragputnus (<i>hornbills</i>). Upes vienā krastā pavērsies Asamas līdzenumi, otrā Arunāčala Pradēšas kalni, bet tālumā - sniegotās un ap 7000 m augstās Tibetas kalnu virsotnes • pārbrauciens uz Arunāčala Pradēšas galvaspilsētu Itanagaru (155 km; ~5 h), kur apskatīsim Tibetiešu Budistu tempļi, kas tik raksturīgi šim Indijas štatam
trešdiena, 27.11. <i>Itanagar – Ziro</i> tūristu klases viesnīca Ziro	<ul style="list-style-type: none"> • agrā rītā gleznains pārbrauciens pa Himalaju priekškalniem uz Ziro ieleju (120 km; ~5 h) • Ziro ieleja Arunāčala Pradēšas štatā – Himalaju priekškalnu ieleja, kuru <i>klāj</i> rīsu lauki un tradicionālie apatani cilts ciemati ar koka būdiņām. Apatani cilts ir interesantākā Arunāčala Pradēšas tauta, – te joprojām var satikt vecākas dāmas ar tradicionāli tetovētām sejām un neglīta paskata bambusa tapām degunā, kas senāk atbaidīja blakus cilšu vīrus no sievu nolaupīšanas. Dosimies ekskursijā pa Ziro ieleju, apmeklējot apatani cilts ciemus Hong un Hija, tradicionālo apatani kapsētu ar bambusa totēmiem un <i>Old Ziro pakalnu</i>, no kur paveras lieliski apkaimes skati
ceturtdiena, 28.11. <i>Ziro – Majuli Island</i> vienkārša bambusa būdiņu naksmītnē Madžuli salā (grupa tiks dalīta starp divām naksmītnēm)	<ul style="list-style-type: none"> • garš pārbrauciens uz Madžuli salu Brahmaputras upē (160 km; ~7 h), pa ceļam piestājot <i>nishi</i> cilts ciemā, lai iepazītu vēl vienu Arunāčala Pradēšas tautu. Nishi iezemieši dzīvo garās bambusa mājās, kas būvētas uz pāļiem. Nishi vīri bija galvenie apatani sievu laupītāji. Šeit arī mēģināsim atrast kādu <i>nishi</i> kungu, kas joprojām skapī tur savu tradicionālo tērpu un cepuri, kuru rotā degunragputna knābis • Pasaules lielākā upes sala <i>Madžuli</i>, kur vietējie joprojām turpina praktizēt antīku lauksaimnieku dzīvesveidu, bet <i>Satra</i> klosteros seno asamiešu vaišnavītu reliģiju. Te apmeklēsim vietējo <i>Mising</i> cilts ciemu



<i>diena, maršruts</i>	<i>notikumi, apskates objekti</i>
piektdiena, 29.11. <i>Majuli – Mon</i> vienkārša tūristu klases viesnīca Monā	<ul style="list-style-type: none"> viena no Madžuli satrām - tradicionālajiem, 17.gs. vaišnavītu klosteriem, ar ko šī sala ir tik slavēta izbrauciens ar vietējo prāmi (~1-1,5 h) pa leģendāro un plato Brahmaputras upi, pa kuru izkaisītas smilšu saliņas. 2950 km garā Brahmaputra (tulkojumā - <i>Dieva Brahmas dēls</i>) ir viena no dižākajām upēm Āzijā. Tā sākas Himalaju kalnos Tibetā, saplūst ar Gangu un ietek Bengālijas līcī garš pārbrauciens uz Monu, Nāgālandā (155 km; ~5,5-6 h). Pa ceļam pietāsim pie slavenās Asamas tējas plantācijas, kas sastāda 60 % no visas Indijas tējas (tējas fabrikas tūristiem ir slēgtas)
sestdiena, 30.11. <i>Mon – Longwa – Mon</i> vienkārša tūristu klases viesnīca Monā	<ul style="list-style-type: none"> šo dienu veltīsim Monas apkārtnē un interesantākajai no 16 nāgu ciltīm - konyak naga. Notetovēti un ar dzīvnieku ragiem caurdurtām ausīm, viņi bija izslavēti karotāji un pēdējie galvaskausu mednieki, kas pārtrauca cilvēku medības tikai pirms 50 gadiem sākumā dosimies uz konyak nāgas cilts ciematu Longwa (32 km; ~2 h), kas atrodas uz pašas Indijas-Birmas robežas. Valstu robeža uz pusēm sadala karaļa māju (pieder abām valstīm). Te apskatīsim Karaļa māju un rokām darināto ieroču darbnīcu, kas ir neatņemama šīs cilts sastāvdaļa Hongphui ciems (11 km no Monas; ~1 h, ļoti slikts ceļš) ir slavens ar to, ka bija pēdējais apvidus, kur 1969. g. nāgas iezemieši atteicās no galvaskausu medībām, tāpēc šeit pa zemes virsmu staigā visvairāk seno galvaskausu mednieku, kuri parasti pulcējas virsaiša mājā
svētdiena, 01.12. <i>Mon – Sivasagar</i> tūristu klases viesnīca Sivasagarā	<ul style="list-style-type: none"> pārbrauciens uz Sivasagaru (100 km; ~4 h) Sivasagar (<i>Šivas ūdens</i>) – senā Asamas karalistes galvaspilsēta, no kuras Ahomas dinastijas valdnieki 600 gadus pārvaldīja šo Indijas Tālo Austrumu zemi. Šeit apskatīsim veco pils kompleksu Kareng Ghar, Asamas arhitektūras stilā celto Šivas templi un Rang Ghar – jaunās pils kompleksa izklaides paviljonu, kur valdnieka ģimene un aristokrātija vēroja ziloņu, bifeļu un karavīru cīņas
pirmdiena, 02.12. <i>Sivasagar – Kohima</i> (gara diena) vienkārša tūristu klases viesnīca Kohimā	<ul style="list-style-type: none"> ļoti agrā rītā īss brauciens uz Hoollongapar Gibbon Sanctuary (65 km; ~1,5 h) Hoollongapar Gibbon Sanctuary rezervāts, kura džungļos mājā 7 dažādas primātu sugas, bet tā galvenās zvaigznes ir giboni, – vienīgie šaurdeguna dzimtas pērtiķi Indijas subkontinentā. Šeit dosimies gibonu pērtiķu fotomedībās – vieglā džungļu pastaigā pa labu taku (līdzī binoklis) ļoti garš pārbrauciens uz Nāgālandas galvaspilsētu Kohimu (205 km; ~6 h)
otrdiena, 03.12. <i>Kohima</i> vienkārša tūristu klases viesnīca Kohimā	<ul style="list-style-type: none"> Kohimas apskate: senie vecpilsētas koka vārti, kurus rotā galvaskausu mednieku attēli; Kara kapsēta, kur izzināsim vēsturi par Austrumu Staļingradu dēvēto Kohimas kauju – ļoti nozīmīgu 2. Pasaules kara kauju, kas nosargāja Britu Indiju un apstādināja japāņu ekspansiju Nagaland State Museum – mūsdienīgs muzejs ar izcilu Nāgālandas reģiona ekspozīciju Khonoma – Angani Naga cilts ciemats ar forta drupām un lieliskiem ielejas un rīsu terašu skatiem
trešdiena, 04.12. <i>Kohima</i> vienkārša tūristu klases viesnīca Kohimā	<ul style="list-style-type: none"> Nagaland Heritage Village – brīvdabas muzejs-kultūras ciems, kurā var iepazīt visas 16 nāgu ciltis un to tradicionālo cilšu nama arhitekturu. Tepat arī norisinās Hornbill festivāls Hornbill festivāls – ceļojuma kulminācija un galvenais kultūras pasākums Indijas Tālajos Austrumos, kas pulcē visas nāgu ciltis vienkopus, kā arī dažas tautas no kaimiņu štatiem, uz lielisku deju un cīņu izrādi. Festivāls ir katra fotogrāfa sapnis ar eksotisku un krāsainu tērpu parādi!
ceturtdiena, 05.12. <i>Kohima – Dimapur – Delhi</i> ***viesnīca Deli	<ul style="list-style-type: none"> no rīta pārbrauciens uz Dimapuru (75 km; ~2,5 h) 10. gs. Kachari Ruins drupas Dimapurā ar dīvainu kachari civilizācijas veidotu sēņu formas pīlāru lauku, kas joprojām glabā daudz neatbildētu jautājumu (apskate no ārpuses) pēcpusdienā lidojums Dimapura – Deli (tiešais lidojums vai ar pārsēšanos Kalkutā) transfērs uz viesnīcu Deli lidostas apkārtnē
piektdiena, 06.12. <i>Delhi – Rīga</i>	<ul style="list-style-type: none"> 06.55 – 11.35 lidojums Delhi – Stambula 15.45 – 18.00 lidojums Stambula – Rīga

Ļoti agrās tumsas iestāšanās dēļ (saulriets ~16:30), ceļojumā paredzēts atsevišķas dienas sākt ļoti agri 5:00-6:00 (saullēkts ~05:40) un attiecīgi tajās dienās brokastu vietā tiks piedāvāta brokastu kārbīņa. Ļoti ierobežoto ēdināšanas iespēju dēļ atsevišķās dienās iesakām viesnīcas restorānā pasūtīt piknika pusdienu kārbīņas (pēc izvēles, par papildu samaksu). Vakariņas iekļautas cenā un tiks nodrošinātas naktsmītņu restorānos.

! Pārbraucienu laiki ir norādīti aptuveni un var mainīties atkarībā no ceļu kvalitātes, ceļu remontiem un satiksmes intensitātes konkrētajā brīdī. Atsevišķās vietās ceļi ir ļoti sliktas kvalitātes un bedraini!



Šajā ceļojumā naktsmītnēm ir ļoti ierobežots *Twin* istabu (ar 2 gultām) skaits, tāpēc klientiem, kas izvēlējušies *Twin* jārēķinās, ka pāris vietās varbūt jāpaliek istabā ar 1 lielo gultu + matraci!

Istabu skaits ir ļoti ierobežots. **Vienvietīgie numuri pagaidām NAV pieejami!** Vairāk informācijas sazinoties ar Jāni Kreicbergu (IMPRO) - janis@impro.lv

Ceļazīmes cenā ietilpst

- lidojums Rīga – Stambula – Deli – Stambula – Rīga (ekonom. klase; 30 kg nododamā bagāža; ēdināšana); lidostu nodokļi
- iekšējie reisi Deli - Guvahati un Dimapura - Deli (15 kg bagāža)
- transporta pakalpojumi ceļojuma laikā (miniveni pa 5 pers.)
- viesnīcas pēc apraksta (15 nakts): ***viesnīcas un tūristu viesu nami, divviet. numuros ar WC/dušu; ar brokastīm un vakariņām
- ieejas maksas programmā minētajos parkos/apskates objektos
- safari Kazirangas parkā, izbrauciens ar laivu Nameri parkā
- latviešu grupas vadītāja un vietējo gidu pakalpojumi
- veselības apdrošināšana; Indijas vīza

Ceļazīmes cenā neietilpst

- personīgie izdevumi; pusdienas; apatani un nāgas iezemiešu fotomaksa ārpus festivāla norises (simboliska)
- foto maksas atsevišķos objektos/parkos (parasti simboliska, izņemot Kazirangu (~2,5 EUR), Gibonu parku (~6 EUR)
- ieejas maksa izklaides vietās, muzejos un apskates objektos, kuri nav iekļauti ceļojuma programmā
- dzeramnaudas un tamlīdzīgi maksājumi atbilstoši konkrētās valsts tradīcijām un tūrisma industrijas prasībām. Klientam jārēķinās, ka dzeramnaudas veidos papildu izmaksas ~100 EUR apmērā, kas jāsamaksā tiešajiem pakalpojumu sniedzējiem Indijā (gidiem, šoferiem, reindžeriem)

Pieteikšanās ceļojumam

avanss	otrā iemaksa		pilna summa	
EUR 500	06.06.	EUR 1400	06.09.	atlikusī summa

- ja minētās iemaksas nav izdarītas laikus, IMPRO patur tiesības jūsu rezervāciju anulēt, iepriekš par to nebrīdinot!

Atteikšanās no ceļojuma

atteikšanās datums	līdz 06.06.	pēc 06.06.	pēc 06.09.
zaudētā summa	EUR 250	EUR 1400	visa summa

- iemaksāto summu līdz 15.09. iespējams pāradresēt citai personai, kura vēlas doties minētajā ceļojumā (sedzot avio vārda maiņu)

Ceļojumam nepieciešamie dokumenti un vīzas

Indijas vīzas un speciālo atļauju noformēšanai nepieciešami sekojoši dokumenti, kuri iesniedzami IMPRO birojā līdz 15.09:


- ieskanēta LR pilsoņa pase, kas izdota pēc 2007.gada 19.novembra un ir derīga vismaz 6 mēnešus pēc atgriešanās datuma un kurā ir vismaz 2 tukšas lapas sadaļā Vīzas- Impro birojā to ieskenēs;
- 2 krāsainas foto (5x5cm, bez brillēm, ar atklātu seju, redzami pleci)
- aizpildīta IMPRO Indijas vīzu anketa
- LR nepilsoņiem par vīzas izmaksām un nepieciešamiem dokumentiem laicīgi interesēties IMPRO birojā !

Potes

Pasaules veselības organizācija WHO iesaka potēties pret hepatītu A, B un difteriju. Detalizētu informāciju jums sniegs Latvijas Infektoloģijas centrā, Linezera ielā 3, Rīga; tālr. 67014560

Grupas sapulce

05. novembrī 18.30 Rīgas Latviešu biedrības namā (pulcēšanās vestibilā)



IMPRO

RLB namā Merķeļa ielā 13 – 122

tālrunis: 67221312, fakss: 67221256

e-pasts: impro@impro.lv

skype: impro.info

www.impro.lv



www.draugiem.lv/impro



www.facebook.com/improcelo



www.twitter.com/impro_celo