


# NEATKLĀTĀ RIETUMSAHĀRA UN DIENVIDMAROKA

MAROKAS SAKURAS - MANDEĻKOKU ZIEDĒŠANAS LAIKĀ



✈️ **09.02. – 24.02. 16 dienas EUR 2050**


*Atklāj jaunus horizontus! Ceļojums pa noslēpumaino un tūrisma neskarto Rietumsahāru un Dienvid-Maroku, īpašu uzmanību pievēršot krāšņajai Ziemeļāfrikas dabai. 2 atpūtas dienas pie Dakhlas lagūnas Rietumsahārā!*


<i>diena, maršruts</i>	<i>notikumi, apskates objekti</i>
<b>ceturtdiena, 09.02.</b> <i>Rīga – Istanbul – Marrakesh</i> ***viesnīca Marrākešā	<ul style="list-style-type: none"> <li>• 10.15 tikšanās Rīgas Starptautiskajā lidostā (iepretim Air Baltic birojam)</li> <li>• 12.30 – 16.55 lidojums Rīga – Stambula</li> <li>• 19.10 – 22.25 lidojums Stambula – Marrākeša (šobrīd sanāk labs savienojums, bet ja laiki mainīsies iespējams būs nakšņošana Stambulā dienu agrāk!). Īss transfērs uz viesnīcu</li> </ul>
<b>piektdiena, 10.02.</b> <i>Marrakesh – Agadir</i> ***viesnīca Agadirā	<ul style="list-style-type: none"> <li>• no rīta pārbrauciens uz Agadiru (250 km)</li> <li>• Agadira – slavenākais Marokas kūrorts, kurā plašās, dzeltenīgās smilšu pludmales ielenc Atlantijas okeāna ūdeņi. Pēcpusdienā brīvais laiks atpūtai</li> </ul>
<b>sestdiena, 11.02.</b> <i>Agadir – Paradise Valley – Taфраoute</i> ***viesnīca Taфраoutē	<ul style="list-style-type: none"> <li>• no rīta neilgs brauciens līdz <i>Paradīzes ielejai</i> (40 km)</li> <li>• kalnu pastaiga pa idilisko <i>Paradīzes Ieleju</i> (30 min lejā un ~45 min augšā) – kristāldzidru baseinu un ūdenskritumu <i>labirintu</i>, kas iespiešies starp smilšakmens klinšu sienām un palmām</li> <li>• pēcpusdienā pārbrauciens gar Anti-Atlas kalniem uz <i>Taфраoute pilsētīņu</i> (200 km)</li> </ul>
<b>svētdiena, 12.02.</b> <i>Taфраoute</i>  ***viesnīca Taфраoutē	<ul style="list-style-type: none"> <li>• ekskursija pa <i>Taфраoute pilsētīņas apkārtni un Anti-Atlas kalniem</i></li> <li>• viens no Marokas lielajiem noslēpumiem <i>Sarkanā pilsēta Taфраoute</i> izvietojusies vienā no skaistākajiem reģioniem visā Ziemeļāfrikā – skaistu, oranžās un sarkanīgas nokrāsas akmens bluķu un vareno Anti-Atlasu kalnu ielokā. Saulrieti šeit ir maģiski! Februārī <i>Taфраoute</i> apkārtnē ir īpaši skaista – <i>Marokas Sakuras</i> laikā ielejas iekrāsojas baltos mandeļkoku ziedos</li> <li>• <i>Taфраoute</i> apkārtnē – zaļā <i>Ameln ieleja</i>, neparastā <i>Napoleona cepures klinis</i>, <i>Jebel Lekst</i> kalna skati, tradicionālais <i>Aday berberu ciematīņš</i> un pastaiga dabā pie neparastajām <i>Krāsotām klinītīm</i>, kur beļģu mākslinieks izpauadies, radot Marokas krāsu paleti.</li> <li>• <b>par papildu samaksu</b> iespēja apmeklēt <i>Ait-Mansour aizu un oāzi</i>, kas paslēpusies starp klinītīm kā mazs <i>Ēdenes stūrītis</i> (~30 EUR)</li> </ul>



**diena, maršruts**

**notikumi, apskates objekti**

<p><b>pirmddiena, 13.02.</b> <i>Tafraoute – Igmir – Icht</i></p> <p>tradicionālā, tūristu klases viesnīca pie <i>Icht</i> pilsētiņas</p>	<ul style="list-style-type: none"> <li>• no rīta neilgs brauciens līdz <i>Igmir</i> kanjonam (60 km)</li> <li>• <b>Marokas lielākais noslēpums! Pārgājiens <i>Igmir</i> kanjonā.</b> Esi viens no pirmajiem ceļotājiem pasaulē, kas atklāj iespaidīgo klinšu aizu, kas, metot lielus lokus, kā čūska vijas gar nomaļo, no pasaules atrauto <i>Aoukerda</i> ciema. Lieliski skati – varenas, sārtas klintis, daži dabas baseini un palmu birzis – vērojami visā aizas garumā. Pārgājiens ir garš (12 km) un pagrūts, bet tas ved pa lēzenu virsmu (bez kāpumiem) – izžuvušu upes gultni, kas vietām ir akmeņaina un smilšaina. Aktīvākajiem ceļotājiem iesakām pie <i>Aourkerda</i> ciema parāpties pa klinti augšā, no kurienes paveras "<i>miljons dolārus vērts skats</i>" ar <i>Igmir</i> kanjona trīs lokiem!</li> <li>• elpu aizraujošais <b>ceļš pie <i>Igmir</i> kanjona</b>, kas vairākos lokos kā <i>Formulas 1 trase</i> no klints augšas vijas lejā uz <i>Igmir</i> ciemu apakšā – tas ir iespaidīgākais ceļa posms Marokā</li> <li>• <b>vakarpusē turpinām ceļu uz <i>Icht</i> pilsētiņu</b> (48 km)</li> </ul>
<p><b>otrdiena, 14.02.</b> <i>Icht – Amtoudi – Legzira</i></p> <p>vienkārša, tūristu klases viesnīca <i>Legzirā</i> (grupa var tikt izvietota pa divām blakus viesnīcām)</p>	<ul style="list-style-type: none"> <li>• <b>neilgs brauciens līdz <i>Amtoudi</i></b> (70 km)</li> <li>• Dienvidmarokas neatklātā pērle <i>Amtoudi aiza</i> – varens, palmu birzīm klāts kanjons, kura galā atklājas apslēpta <b>oāze ar dzidriem dabas baseiniem</b>, bet klinšu virsotnēs balansē divi, seni berberu cietokšņi. Šeit dosimies <b>vieglā-vidēji grūtā pārgājienā</b> līdz dabas baseiniem, pa ceļam iekarojot kalna virsotni, kurā <i>uztupināts Agadīr Id Aissa</i> – lielākais no <i>Amtoudi</i> cietokšņiem, no kura paveras lielisks skats pār kanjonu (pārgājienu iespējams īsināt, pielāgot)</li> <li>• <b>pēcpusdienā pārbrauciens uz <i>Legziras</i> pludmali</b> (170 km)</li> </ul>
<p><b>trešdiena, 15.02.</b> <i>Legzira – El Ouatia</i></p> <p>tūristu klases viesnīca <i>El Ouatia</i> pilsētiņā</p>	<ul style="list-style-type: none"> <li>• no rīta relaksējoša pastaiga pa plašo <b><i>Legziras</i> pludmali</b> – gleznaināko Āfrikas kontinenta piekrasti, kur bangojošo okeānu un zeltaino smilšu pludmali ieskauj iesarkanās klintis, bet tām pāri liecas divas masīvas <b>klinšu arkas!</b></li> <li>• <b><i>Sidi Ifni</i> pilsētiņa</b> – senā spāņu kolonija ar simpātisku centrālo <b>laukumu-parku un pludmali</b></li> <li>• <b>pēcpusdienā pārbrauciens uz jauno kūrortpilsētiņu <i>El Ouatia</i></b> (245 km) sauktu arī par <i>Tan Tan Plage</i>. Dienu noslēgsim ar saulrieta vērošanu pār Atlantijas okeānu!</li> </ul>
<p><b>ceturtdiena, 16.02.</b> <i>El Ouatia – Tarfaya</i></p> <p>tūristu klases viesnīca <i>Tarfaya</i> pilsētiņā</p>	<ul style="list-style-type: none"> <li>• <b>brauciens uz <i>Tarfāju</i></b> (195 km) gar skarbo un tuksneša kāpu ieskauto <b>Dienvidmarokas krastu</b>, pa ceļam pieturot <i>Oued Chbika</i>, <i>Devils hole</i> un <i>Khenifiss</i> nacionālajā parkā</li> <li>• vieta, kur Atlantijas okeāns tiekas ar dzeltenajām Sahāras tuksneša kāpām – <i>Oued Chbika</i></li> <li>• <i>Devils hole</i> (<i>Gouffre du Diable</i>) – perfektas formas karsta kritene un klinšu arka okeāna krastā</li> <li>• <b><i>Khenifiss</i> nacionālajā parkā</b> dosimies <b>izbraucienā ar laiviņu</b> pa plašo, smilšu kāpu ieskauto <b><i>Naila lagūnu</i></b>. Pastkartes cienīgo vietu ziemas laikā vēl vairāk izdaiļo flamingi un citas putnu sugas, kas <i>Naila lagūnā</i> ierodas pārziemot vai pietur savā tālākajā ceļā uz Rietumāfriku.</li> </ul>
<p><b>piektdiena, 17.02.</b> <i>Tarfaya – Sebha Oum Dbā – Laayoune</i> ***viesnīca <i>Ajunā</i></p> 	<ul style="list-style-type: none"> <li>• <b>īsa <i>Tarfājas</i> (<i>Tarfaya</i>) apskate</b> – maza, nomaļa pilsētiņa pie Marokas-Rietumsahāras robežas, kur 20. gs. 20. gados tika izveidota Franču Rietumāfrikas Gaisa pasta stacija, kuru vadīja <i>Mazā Prinča</i> autors, franču rakstnieks un lidotājs Sent-Eksperī. Kanāriju salu <i>spoku kuģis</i>, kas izskatās gluži kā mūsdienu <i>Klīstošais holandietis</i> – <b><i>Ferry Assalama</i> kuģa vraks</b></li> <li>• <b>īss pārbrauciens uz <i>Ajunū</i> (<i>Laayoune</i> - 100 km)</b>, pa ceļam apskatot <b><i>Sebkhā Oum Dbā</i></b></li> <li>• <b>Laipni lūgti Rietumsahārā!</b> Rietumsahāra ir neparasts veidojums pasaules kartē – seno spāņu koloniju Marokas karaliste sagrāba 1974. gadā, uzskatot to par savu teritoriju, bet lielāka daļa pasaules valstu atbalsta vietējās sarāvī tautas neatkarības centienus un pašpasludināto Sahāras Arābu Republiku</li> <li>• <b><i>Sebkhā Oum Dbā</i> depresija</b> Rietumsahārā – plašā krāterī <b>iegūlies</b> balti brūngans sāls līdzenums-ezers, pa kuru <i>peld</i> pāris klinšu <i>salīņas</i>. Dosimies <b>īsā džipu braucienā</b> pa izžuvušo sāls ezeru un pēc tam būs <b>brīvais laiks</b> pastaigai vai pusdienām <b>beduīnu kempingā</b></li> <li>• vēlā pēcpusdienā kamerās iemūžināsim Rietumsahāras <b>pastkarti</b> – <b><i>Laayoune Oasis</i></b> – Sahāras tuksneša kāpu ieskauto <b><i>oāzi</i></b>, kur maza, zila upīte plūst cauri šķietami bezgalīgiem, dzeltenoranžajiem smilšu kalniem. <b>Saulrieta vērošana</b> maģiskajā <b><i>Laayoune</i> tuksneša ainavā</b></li> </ul>





**diena, maršruts**

**notikumi, apskates objekti**

<p><b>sestdiena, 18.02.</b> <i>Laayoune – Dakhla</i></p> <p>tūristu klases viesnīca Dakhlas lagūnas apkārtnē</p>	<ul style="list-style-type: none"> <li>• par <b>Rozā pilsētu</b> dēvētās Rietumsahāras galvaspilsētas <b>Ajūna (Laayoune)</b> īsa apskate – Lielā mošeja, <i>Place El Mchawar</i> laukums un tā saucamā Spāņu katedrāle, kura būvēta koloniālajā laikmetā, apvienojot Sahāras un spāņu arhitektūras stilus</li> <li>• <b>ļoti garš pārbrauciens uz Dakhlas lagūnu</b> (500 km) – pa ceļam vienā pusē pavērsies neizteiksmīgs, akmeņains tuksnesis, pa kuru klejo kamieļu bari, bet otrā pusē – skarba un vientuļais Rietumsahāras krasts, pa kuru izkaisīti dažu kuģu vraki. Pa ceļam apmeklēsīm iespaidīgāko no tiem – <i>Que Sera Sera (Kas notiks, tas notiks)</i> – spocīgu, islandiešu kuģa vraku ar interesentu vēsturi</li> </ul>
<p><b>svētdiena, 19.02.</b> <i>Dakhla</i></p> <p>tūristu klases viesnīca Dakhlas lagūnas apkārtnē</p>	<ul style="list-style-type: none"> <li>• <b>ekskursija pa Dakhlas apkārtni: gleznainā Dakhlas lagūna un tās pludmales</b> – ar garu smilšu strēli no Atlantijas okeāna aizsargāta lagūna, kuru iecienījuši kaitbordinga speciālisti</li> <li>• <b>Baltā kāpa</b> – šī Mēness formas smilšu saliņa-pussala (paisuma laikā) Dakhlas lagūnā tiek uzskatīta par skaistāko vietu Rietumsahārā!</li> <li>• <b>vēlā pēcpusdienā brīvs laiks atpūtai Dakhlā</b></li> </ul>
<p><b>pirmdiena, 20.02.</b> <i>Dakhla</i></p> <p>tūristu klases viesnīca Dakhlas lagūnas apkārtnē</p>	<ul style="list-style-type: none"> <li>• <b>brīva diena atpūtai pie Dakhlas lagūnas</b>, kuru no Atlantijas okeāna atdala gara smilšu strēle-pussala, veidojot drošu peldvietu ar siltu ūdens temperatūru. Atlantijas okeāna, Kanārijas straumes un Sahāras tuksneša tuvums šeit veido unikālu klimatu ar siltām ziemām (pa dienu sasniedz +22 grādus) un atsvaidzinošām vasarām, kad gaisa temperatūra iesilst tikai līdz +26 C</li> <li>• <b>par papildu samaksu</b> iespēja ar laivu doties ekskursijā uz <b>Dragon Island (Pūķa salu)</b> vai <b>Sebkha Imlili</b> – ar endēmiskām zivtiņām bagātu dabas baseinu tuksneša vidū (30–40 EUR)</li> </ul>
<p><b>otrdiena, 21.02.</b> <i>Dakhla – Marrakesh</i></p> <p>****viesnīca Marrākešā</p>	<ul style="list-style-type: none"> <li>• <b>brīvais laiks atpūtai pie gleznainās Dakhlas lagūnas; transfērs uz Dakhlas lidostu</b></li> <li>• <b>lidojums Dakhla – Marrākeša (gadījumā, ja lidojumi laiki mainīsies vai lidojumi uz Marrākešu nebūs atjaunoti, tad šīs dienas plānā tiks veiktas izmaiņas un lidojums var tikt aizstāts ar Dakhla – Kasablanka lidojumu un nakšņošanu Kasablankā)</b></li> </ul>
<p><b>trešdiena, 22.02.</b> <i>Marrakesh – Cascades d'Ouzoud – Marrakesh</i></p> <p>****viesnīca Marrākešā</p>	<ul style="list-style-type: none"> <li>• <b>pārbrauciens uz Cascades d'Ouzoud</b> (160 km)</li> <li>• <b>Cascades d'Ouzoud ūdenskritums</b> – viens no Marokas grandiozākajiem skatiem, kad 110 m augstais ūdens aizkars graciozi gāžas skaistajā <i>Wadi el-Abid</i> kanjonā, kurā mājvietu raduši makaku pērtiķīši. Dosimies pastaigā, apskatot kaskādi un aizu no dažādiem rakursiem.</li> <li>• <b>vēlā pēcpusdienā pārbrauciens atpakaļ uz Marrākešu</b> (160 km). Brīvs laiks vakariņām</li> </ul>
<p><b>ceturtdiena, 23.02.</b> <i>Marrakesh</i></p> <p>nakts lidmašīnā</p>	<ul style="list-style-type: none"> <li>• <b>brīva diena Marrākešā atpūtai un individuālai pilsētas iepazīšanai</b></li> <li>• <b>par papildu samaksu</b> (~55 EUR) iespēja doties ekskursijā uz <b>Essaouiru</b> ar balto medinu un fotogēnisko ostiņu vai uz <b>Ourikas ieleju</b> (berberu ciems, Atlas kalnu skati, mazas kaskādes)</li> <li>• <b>23.15 lidojums Marrākeša – Stambula</b></li> </ul>
<p><b>piektdiena, 24.02.</b> <i>Marrakesh – Rīga</i></p>	<ul style="list-style-type: none"> <li>• <b>06.05 ielidošana Stambulā</b> (<i>Turkish</i> piedāvās tūri Stambulā, ja gaidīšanas laiks būs 6+ st.)</li> <li>• <b>15.25 – 17.50 lidojums Stambula – Rīga</b></li> </ul>

**Piemaksa, ja vēlaties vienvietīgu numuru viesnīcās (ierobežotā skaitā) – EUR 490**



### Ceļazīmes cenā ietilpst

lidojums Rīga – Stambula – Marrākeša – Stambula – Rīga (ekonomiskā klase, 30 kg nododamā bagāža, ēdināšana); pārlidojums Dakhla – Marrākeša; lidostu nodokļi; transporta pakalpojumi ceļojuma laikā; naktsmītnes (kopā 14 nakts): tūristu klases, \*\*\* un \*\*\*\*viesnīcās, divvietīgos numuros ar WC/dušu un brokastīm; 11 vakariņas (no 10.02 - 20.02.); ieejas maksa ceļojuma programmā minētajos apskates objektos; izbrauciens ar laivu Nailas lagūnā, IMPRO grupas vadītāja un vietējo gidu pakalpojumi; veselības apdrošināšana ar Covid-19 riska segumu

### Ceļazīmes cena neietilpst

dzērieni ēdienreīzu laikā; pusdienas; personīgie izdevumi; ieejas maksa pasākumos un objektos, kuri nav minēti programmā vai minēti kā papildus; **dzeramnaudas** un tamlīdzīgi maksājumi atbilstoši konkrētās valsts tradīcijām un tūrisma industrijas prasībām. Klientam jāreķinās, ka dzeramnaudas veidos papildu izmaksas vismaz **90 EUR** apmērā, kas jāsamaksā tiešajiem pakalpojumu sniedzējiem Marokā

### Pieteikšanās ceļojumam

avansa iemaksa	otrā iemaksa		pilna summa	
EUR 400	līdz 10.09.	EUR 900	līdz 10.12.	atlikusī summa

- ja minētās iemaksas nav izdarītas laikus, IMPRO patur tiesības jūsu rezervāciju anulēt, iepriekš par to nebrīdinot

### Atteikšanās no ceļojuma

atteikšanās datums	līdz 10.09.	pēc 10.09.	pēc 10.12.
zaudētā summa	EUR 200	EUR 800	visa summa

- iemaksāto summu līdz 22.12. iespējams pāradresēt citai personai, kura vēlas doties minētajā ceļojumā, sedzot vietējā pārlidojuma vārda maiņas starpību



### Grupas sapulce

**25. janvārī 17.30 Rīgas Latviešu biedrības namā** (pulcēšanās vestibilā)

### Ceļojumam nepieciešamie dokumenti un vīzas

- LR pilsoņa vai nepilsoņa pase**, kas izdota pēc 2007.gada 19.novembra un ir derīga vismaz 6 mēnešus pēc atgriešanās datuma.
- Nepilsoņiem** par vīzas formalitātēm un izdevumiem lūdzam savlaicīgi interesēties IMPRO birojā!
- Papildu dokumenti **nepilngadīgajiem**: ja pavadošā vecāka pasē nav ieraksta par radniecību ar bērnu - **dzimšanas apliecība** vai notariāli apstiprināta tās kopija; ja neviens no vecākiem nebrauc līdzī - notariāli apstiprināta **viena vecāka atļauja** vai notariāli apstiprināta tās kopija.

**Uzmanību! Grozījumi piedāvātā ceļojuma programmā un/vai ceļojuma cenā ir pieļaujami LR normatīvo aktu ietvaros nodokļu un nodevu izmaiņu gadījumos, ka arī citu apstākļu ietekmē, kas nav atkarīgi no pakalpojumu sniedzēja.**



**IMPRO**

**RLB namā Merķeļa ielā 13 – 122**

tālrunis: 67221312, fakss: 67221256

e-pasts: impro@impro.lv

skype: impro.info

www.impro.lv



[www.draugiem.lv/impro](http://www.draugiem.lv/impro)



[www.facebook.com/improcelo](http://www.facebook.com/improcelo)



[www.twitter.com/impro\\_celo](http://www.twitter.com/impro_celo)