

ISLANDES LIELAIS LOKS





Visaptverošākais Islandes ceļojums – unikāli dabas objekti, tektonisko plātņu lūzuma vieta, vulkāna krāteri un lavas lauki, geizeri un karsto avotu lagūnas un ledāji
Tiešais lidojums, bagātīga ekskursiju programma, jaunais LAVAS centrs un Islandes zirgu šovs.
Cenā iekļauta ieejas maksa apskates objektos!

 **22.07. – 29.07.** **8 dienas** **EUR 1895**

diena, maršruts

notikumi, apskates objekti


<p>piektdiena, 22.07. <i>Rīga – Reykjavik</i></p> <p>***viesnīca Reykjavikā</p>	<ul style="list-style-type: none"> • 11:30 pulcēšanās Rīgas lidostā (iepretim <i>airBaltic</i> birojam) • 13:30 – 14:25 lidojums Rīga – Reikjavīka (~4 stundas; <i>airBaltic</i> lidojums) • Islandes galvaspilsētas Reikjavīkas nosaukums tulkojumā no islandiešu valodas nozīmē <i>Dūmakas līcis</i>. Tā ir vistālāk ziemeļos esošā valsts galvaspilsēta. Viena no pilsētas redzamākajām celtnēm Hallgrímskirkja – majestātisks dievnams, kura aprisēs saskatāma gan bazalta lava, gan ziemeļblāzmas siluets • Reikjavīkas vecpilsēta un tās rātsnams, romantiskā Soflar skulptūra krastmalā, modernā koncertzāle Harpa un bijusī Francijas konsulāta ēka Hofdi, kur aukstā kara laikā notika nozīmīga politiska tikšanās (objektu apskate no ārpuses)
<p>sestdiena, 23.07. <i>Reykjavik – Golden Circle – Stracta Hella</i></p> <p>***viesnīca <i>Stracta Hella</i></p>	<p><u>Islandes klasika – Zelta loks un Islandes zirgi. Savu nosaukumu šis reģions ir aizguvis no slavenā Zelta ūdenskrituma jeb Gullfoss</u></p> <ul style="list-style-type: none"> • kopš 2004.gada Tingvelliras nacionālais parks ir iekļauts Pasaules Dabas mantojuma sarakstā. Tā ir tikšanās vieta ne tikai Eirāzijas un Ziemeļamerikas tektoniskajām plātnēm, te 930.gadā pirmo reizi sanāca Altings jeb Islandes parlaments • slavenais Geizers, kas devis vārdu visiem pasaules geizeriem un tā mazais brālis Stokkurs, kas ar apbrīnojamu precizitāti izrāda savu karstās ūdens strūklu spēku • Gullfoss jeb Zelta ūdenskritums ir viena no Islandes vizītkartēm, kur Hvīta upe, tiecoties Atlantijas okeāna virzienā, <i>riskē</i> turpināt savu plūdumu zemes garozas lūzuma vietās un <i>neбайдās nokāpt</i> dažus pakāpienus, veidojot pasakaini zeltainu ūdenskritumu • Fridheimar saimniecībā tiek saglabātas senās islandiešu saimniekošanas tradīcijas, ieskatīsimies zirgu stallī, iepazīstot tuvāk Islandes zirgus un to nozīmi salinieku dzīvē, kā arī palūkosim, kā tiek izmantots ģeotermālais siltums ziemeļnieku lauksaimniecībā 

diena, maršruts	notikumi, apskates objekti
<p>svētdiena, 24.07. <i>Stracta Hella – Dyrholaey – Hof</i></p> <p>***viesu nams Hof</p>	<p>Islandes dienvidu piekrastes ainavas šķiet neprognozējamas un mūžam mainīgas – lavas lauki, kas nokrāsās variē no ogļu melnam līdz gaiši pelēkam un pat sūnu zaļam tonim, ziemeļu smilšu tuksneši un neskaitāmu ūdenskritumu plejāde, kas šķietami savstarpēji sacenšas par skaistākā un varenākā statusu</p> <ul style="list-style-type: none"> • jaunais LAVAS centrs ir izveidots Islandes aktīvāko vulkānu pakājē, kur interaktīvā veidā stāsta par rosīgo un mūžam nerimstošo Islandes vulkānu ikdienas dzīvi – zemestrīču koridors, ģeoloģijas globuss, Islandes ugunīgā sirds • Seljalandfoss jeb Seljalandes ūdenskritums savu sākotni rod Eyjaflallajokull vulkāna apkaimē, kas savu aktivitāti un raksturu pratis parādīt gana bieži, mainot daudzu ceļotāju plānus • Skogafoss jeb Skogara ūdenskritums – viens no Islandes skaistākajiem ūdenskritumiem, kas Skoga upes ūdeņus savulaik dāvāja Atlantijas okeānam. Tomēr tektoniskās darbības rezultātā piekraste arvien atkāpās. Un šobrīd jau varenais ūdenskritums atrodas 5km no krasta • Dyrholaey pussala ir neliels klints plato un tajā izveidojusies milzīga arka, kurā mājvietu radušas daudzās alku dzimtas putnu sugu kolonijas • Reynisfjara melno smilšu pludmale ir iekļauta pasaules desmit skaistāko pludmaļu sarakstā. Te neredzēt tropiskās palmas un pludmales bārus, vien Atlantijas okeāna un lavas veidotas formas • Vik – vistālāk uz dienvidiem esošā apdzīvotā vieta Islandē. Lai gan te mīt tikai 291 iedzīvotājs, rosība te jūtama ik uz soļa. Nelielās ostas piesaista salas zvejniekus, unikāli piekrastes klinšu veidojumi vilina ceļotājus līdz šim attāļajam ciematīgam • Eldhraun jeb Uguns lavas lauks – liecība vienam no lielākajiem un postošākajiem vulkānu izvirdumiem pasaules vēsturē (1783. – 1784.g). Izvirduma rezultātā izveidojās Lakagigar krāteris un 565km² liels lavas lauks – viena no sirreālākajām Islandes dienvidu ainavām
<p>pirmdiena, 25.07. <i>Hof – Jokulsarlon – Hofn – Hallormsstadur – Egilsstadir</i></p> <p>***viesnīca pie Egilsstadir</p>	<p>Austrumu piekrastes fjordi un zvejnieku ciemati nereti paliek ārpus tradicionāliem tūristu maršrutiem. Salas austrumu robotie fjordi un Mēness virsmai līdzīgais nostūris vienlaikus ir vismazāk apdzīvotais Islandes reģions</p> <ul style="list-style-type: none"> • aisbergu lagūna Jokulsarlon ir lielākais ledāju ezers Islandē, tajā laiski dreifē lielāki un mazāki saulē zaigojoši aisbergi, kuru ainavisko klātbūtni izbauda roņi; labos laika apstākļos papildus iespēja izbraukt ar kuģi pa ledāju lagūnu; <p>Ekskursija ir jāpiesaka un jāapmaksā 45 EUR līdz 20.06.!</p> <ul style="list-style-type: none"> • Vatnajokull nacionālais parks ir kā savdabīga ieeja Ledāju pasaulē. Parks aizņem 12% no Islandes teritorijas un ir lielākais nacionālais parks Eiropā. Tā daļa, Skaftafella nacionālais parks ir vieta, kur atrodas Eiropas lielākais ledājs Vatnajokull • vēsturiskie zvejnieku ciemati un mazpilsētas. • iepazīsimies ar unikālu, tikai Islandes salai raksturīgo minerālu un iežu pasauli Petra's Stone and Mineral Collection ekspozīcijā 
<p>otrdiena, 26.07. <i>Hallormsstadur – Detti – Myvatn – Akureiri</i></p> <p>***viesnīca Akureiri</p>	<p>Teiksmainais Myvatn ezera reģions ir teiku un leģendu vācēlīte. Te var vērot un sajūst salas ģeotermālo aktivitāti</p> <ul style="list-style-type: none"> • Lai gan Detti ūdenskrituma augstums ir tikai 100 metri, bet tas tiek uzskatīts par varenāko ūdenskritumu Eiropā, jo pār klints malu ik sekundi pāri plūst 212 tonnas ūdens • Krafla vulkāniskās aktivitātes zonā var vērot nerimstošā darbībā esošos vulkānu krāterus, fumarolas un sastingušus lavas laukus. Islandieši uzskata, ka Viti krāteris ir vērti uz Elli • Namjalas fumarolu zona, kur nelielie dubļu vulkāniņi burbuļo ar nerimstošu aktivitāti • karsto ūdeņu upes, termālie avoti un zilās lagūnas ir bieži redzamas Islandes ainavā. Papildus iespēja relaksēties ziemeļu reģiona karstajā lagūnā – Myvatn Nature bath (ieejas maksa 40 EUR, senioriem un jauniešiem – tiek piedāvāta ievērojama atlaide; samaksa uz vietas EUR valūtā) • Islandes Tumšā citadele jeb Dimmuborgir lavas lauks ar arkām, pīlāriem un tuneļiem. Islandieši uzskata, ka te mīt liela daļa troļļu un elfu, kas spēj ietekmēt arī mūsdienu islandiešu dzīvi • Godafoss jeb Dievu ūdenskritums ir viens no skaistākajiem ūdenskritumiem Islandē. Skjalafandaflljot krāčainās upes ūdeņi transformējas pasakainā 30 metrus platā, pusmēness formas, 12 metrus augstā ūdens aizkarā. Savu nosaukumu ūdenskritums ir guvis 10. – 11.gs mijā, kad islandieši pieņēma kristietību un simboliski savu veco elku un dievu skulptūras iesvieda šajā ūdenskritumā



diena, maršruts

notikumi, apskates objekti

<p>trešdiena, 27.07. Akureiri – Hunafjordur – Borgarnes</p> <p>***viesnīca Borgarnes</p>	<p><u>Islandes ziemeļi – neparasta, dabas pārsteigumiem un veltēm bagāta salas daļa</u></p> <ul style="list-style-type: none"> • ziemeļu pērli – Akureiri dibināja norvēģu vikings Kārmais Helgi, jo neskatoties uz Polārā loka tuvumu (~95km), klimats šeit ir daudz tīkamāks un saulaināks nekā Islandes dienvidu pilsētā Reikjavīkā. Eyjafjordur fjords ir kā dabas dots radiators, kas uztur šeit vienmērīgu klimatu visa gada garumā. Pateicotie fjordam, Akureiri ir slavēta ar saviem dārziem un parkiem • Vidimyri baznīca (pēc izvēles, par papildu maksu) ir viena no senākajām un labāk saglabātajām ēkām ar kūdras jumtu • Hvitsekur – 15 metrus augsta bazalta klints Vatnsnes pussalas piekrastē, kuru savas īpatnējās formas dēļ dēvē par <i>zilonīša klinti</i>. Hunafjordur piekrastes ūdeņos mīt lielākā roņu kolonija Islandē
<p>ceturtdiena, 28.07. Borgarnes – Anarstapi – Reykjavik</p> <p>***viesnīca Reikjavīkā</p>	<p><u>Snaifelsnes pussala, Kirkjufell un haizivs nogaršošana</u></p> <ul style="list-style-type: none"> • Snaifelsnes pussala atrodas Islandes rietumu daļā un tiek dēvēta par <i>mini Islandi</i>, te baltie okeāna viļņi sitas pret lavas melnajām klintīm, bet tālumā redzami Snaifella ledāja sniegotie plašumi un vulkānu virsotnes. Snaifelsna ir mītu un leģendu rašanās vieta, te risinājušies seno sāgu notikumi un kā stāsta, tieši te atrodas ieeja tunlī, kas ved uz Zemes centru. Pussalas piekrastē saglabājušies nelieli zvejnieku ciemati. Skats uz mītisko Mt.Kirkjufell • ~2km gara pastaiga Anarstapi – Hellnar gar pussalas dienvidu klinšainiem krastiem • Djupalon melno smilšu pludmale • Bjarnarhofnas haizivju muzejs – vienreizēja iespēja iepazīt haizivju pārstrādes procesu un nogaršot tik islandisko delikatesi • iespējams (par papildu maksu 110 EUR) Zilās lagūnas apmeklējums vakara krēslā (~1,5 – 2 stundas). Zilā lagūna – melna lavas lauka viducī plūst ūdeņi, kuru minerāļi sajaucas jūras ūdenī un veido unikālu silto baseinu kompleksu ar nemainīgu 37 – 39°C temperatūru <p>Ekskursija ir jāpiesaka un jāapmaksā 110 EUR līdz 20.06.!</p> 
<p>piektdiena, 29.07. Reikjavīka – Reykjanes – Keflavik – Rīga</p>	<p><u>Krāsainā Reykjaness pussala</u></p> <ul style="list-style-type: none"> • divu tektonisko plātņu saskares vieta, kas veicina nepārtrauktu ģeotermālo aktivitāti, kuru ikviens var pamanīt Krisuvik ģeotermālajā laukā, kas pārsteidz ar savu krāsu slāņojumu, kuru tam piešķir sēra klātbūtne iežos. Kleifarvatn šobrīd ir lielākais ezers Reykjaness pussalā. Pēc 2000.gada seismiskām aktīviātēm tā virsmas teritorija ir samazinājusies par 20% • Grindavik ciems ir viena no senākajām Islandes piekrastes apdzīvotajām teritorijām, kuru vikings izveidoja jau 934.gadā • Gunnhver ir vieta, kur salas ģeotermālo aktivitāti var saskatīt tā mutuļojošās dubļu vannās • Hafnir – skats uz Atlantijas okeāna plašumu, tilts starp diviem kontinentiem un tektonisko plātņu saskares vieta • 15:10 – 21:50 lidojums Reikjavīka – Rīga (airBaltic lidojums)

Piemaksa par komfortu un atlaides

piemaksa, ja vēlaties vienvietīgu numuru viesnīcā	490 EUR
ceļazīmes cena bērniem līdz 11 g.v. (ieskaitot)	1825 EUR



Ceļazīmes cenā ietilpst

- lidojums Rīga – Reikjavīka – Rīga, nododamās bagāžas svars ir 20kg, rokas bagāža – 8kg (ekonomiskā klase, ēdināšana nav iekļauta);
- 7 naktis ***viesnīcās vai viesu namos atbilstoši aprakstā minētajamdivvietīgās istabiņās ar dušu/WC, brokastis;
- **ieejas maksas programmā minētos objektos,;**
- tūrisma klases autobuss ceļojuma laikā;
- grupas vadītāja – gida pakalpojumi;
- **veselības un bagāžas apdrošināšana ar Covid riska segumu;**
- *iesakām noformēt un ņemt līdzi arī bezmaksas Eiropas veselības apdrošināšanas karti (EVAK), ar kuru medicīnas pakalpojumus bieži iespējams saņemt ātrāk un vienkāršāk! Uzziņai:*
www.vmnvd.gov.lv/lv/nvd-pakalpojumi/456-evak-karte

Ceļazīmes cenā neietilpst

- personīgie izdevumi, pusdienas un vakariņas, dzeramnauda šoferim ~ 30 - 35 EUR
- ieejas maksa apskates objektos, kuri aprakstā minēti kā papildus un pēc izvēles

Pieteikšanās ceļojumam

avansa iemaksa	EUR 300
otrā iemaksa	20.05. EUR 750
pilna summa	20.06. atlikusī summa

atteikšanās datums	līdz 20.05.	pēc 20.05.	pēc 20.06.
zaudētā summa	EUR 150	EUR 650	visa summa

Grupas sapulce – 14.jūnijā 17.30 Rīgas Latviešu biedrības namā (pulcēšanās vestibilā)

Ceļojumam nepieciešamie dokumenti

- Latvijas pilsoņapase vai ID karte, kas ir derīga līdz ceļojuma beigām
- LR nepilsoņu pase, kas izdota pēc 2007.gada 19.novembra un ir derīga vēl 3 mēnešus pēc ceļojuma beigām
- **!!! Pases, kas izdotas līdz 2007.gada 19.novembrim (beztermiņa un izdotās uz 50 gadiem), nav derīgas ceļošanai!**

Uzmanību! Grozījumi piedāvātā ceļojuma programmā un/vai ceļojuma cenā ir pieļaujami LR normatīvo aktu ietvaros nodokļu un nodevu izmaiņu gadījumos, ka arī citu apstākļu ietekmē, kas nav atkarīgi no pakalpojumu sniedzēja



IMPRO

RLB namā Merķeļa ielā 13 – 122
tālrunis: 67221312, fakss: 67221256
e-pasts: impro@impro.lv
skype: [impro.info](https://www.skype.com/username/impro.info)
www.impro.lv



www.draugiem.lv/impro

www.facebook.com/improcelo

www.twitter.com/impro_celo