

# ASAMA UN NĀGĀLENDĀ AR HORNBILL FESTIVĀLU – NOSLĒPUMAINĀ ZEME STARP TIBETU, BUTĀNU, BIRMU UN BANGLADEŠU




✈️ **19.11. – 05.12. 17 dienas EUR 2495**

**PIETEIKŠANĀS CEĻOJUMAM STINGRI REKOMENDĒJAMA LĪDZ 15. JŪLIJAM!**


**Maršrutā vietām gari pārbraucieni!**

*Asama, Nāgālanda, Meghālaja un Arunāčala Pradēša veido noslēpumainu zemi Indijas Tālajos Austrumos, kas iesprostota starp Tibetu, Butānu, Birmu un Bangladešu. Lai gan šis nomaļais reģions uz kartes pieder Indijai, tomēr realitātē tā ir pilnīgi cita Indija – klusa, tīra, mazapdzīvota, ar neskartu dabu un dzīvnieku pasauli. Aicinām atklāt vienu no pēdējiem Āzijas neskartajiem nostūriem, iepazīt kontinenta eksotiskākās un kolorītākās ciltis, augstākos ūdenskritumus, labākos dzīvnieku parkus, unikālos dzīvo koku sakņu tiltus un daudz ko citu.*

<i>diena, maršruts</i>	<i>notikumi, apskates objekti</i>
<b>sestdiena, 19.11.</b> <i>Rīga – Delhi</i> nakts lidmašīnā	<ul style="list-style-type: none"> <li>• 10.00 pulcēšanās Rīgas lidostā (iepretim Air Baltic birojam)</li> <li>• 12.05 – 16.10 lidojums Rīga – Stambula</li> <li>• 20.50 lidojums Stambula – Deli</li> </ul>
<b>svētdiena, 20.11.</b> <i>Delhi – Guwahati</i> ***viesnīca Guwahatī	<ul style="list-style-type: none"> <li>• 05:15 ielidošana Deli, robežas formalitātes</li> <li>• lidojums Deli – Guwahati (Asamas štats)</li> <li>• ģisa, mūsdienu Asamas galvaspilsētas <b>Guwahati</b> apskate un tās nozīmīgais, 8. gs. celtais <b>Kamakhya Mandir</b> templis, kas vēlīts tantrisma mācībai un dzīvnieku upurēšanai</li> </ul>
<b>pirmdiena, 21.11.</b> <i>Guwahati – Mawlynnong – Cherrapunjee</i> (gara diena) tūristu klases viesnīca vai viesu nams Čerapundži apkārtnē (Twin istabu nav: lielā gulta + matracis) (grupa tiks dalīta starp divās naktsmītnēm)	<ul style="list-style-type: none"> <li>• ļoti agrā rītā <b>pārbraucieni uz Šilongu (Shillong; 85 km; ~2 h)</b> – Meghālajas štata galvaspilsētu un britu koloniālo laiku kalnu kūrortu, ko apkārtnes pakalnu un ezeru dēļ angļi dēvēja par <b>Austrumu Skotiju</b>. Te mēs pieturēsim pie <b>Umian ezera</b>, <b>Elephant Falls ūdenskritumiem</b> un vērosim vienu no varenākajiem skatiem Meghālajā – <b>Laitlum kanjonu</b>, kuru mēdz saukt par Indijas <b>Lielo kanjonu</b></li> <li>• <b>pārbraucieni uz Mawlynnong (65 km; ~2,5 h)</b>, kur apmeklēsim <b>Mawlynnong ciemu</b>, ko vietējie lepnī dēvē par <b>Āzijas tīrāko ciematu</b>, un dīvaino <b>Mawlynnong balansējošo akmeni</b></li> <li>• <b>Riwei Living roots bridge</b> – viens no fotogēniskākajiem Meghālajas <b>dzīvo sakņu tiltiem</b>. Sūnām noaugušie dzīvo sakņu tilti (<b>Living roots bridges</b>) dziļi Meghālajas džungļos ir unikāli cilvēka un dabas veidojumi, kur <b>khasi</b> cilts iezemieši <b>pieradinājuši</b> gumijkoku saknes augt vēlamajā virzienā, no tām izveidojot dzīvos tiltus, kas stāv pat vairākus gadsimtus</li> <li>• vēlā pēcpusdienā <b>pārbraucieni uz Čerapundži (Cherrapunjee, 92 km; ~3 h)</b></li> </ul>



<i>diena, maršruts</i>	<i>notikumi, apskates objekti</i>
<p><b>otrdiena, 22.11.</b> <i>Cherrapunjee</i></p> <p>tūristu klases viesnīca vai viesu nams Čerapundži apkārtnē (<i>Twin</i> istabu nav: lielā gulta + matracis) (grupa tiks dalīta starp divās naktsmītnēm)</p>	<ul style="list-style-type: none"> <li>• turpinām iepazīt <b>Meghāļajas štatu</b> – gluži kā <i>Indijas Ēdenes dārzs</i> tas aptver gleznainu klinšu plato ar stāvām ielejām un kanjoniem, augstiem ūdenskritumiem un dīvainiem dzīvo sakņu tiltiem</li> <li>• agrā rītā <b>vidējas grūtības pārgājiens uz <i>Longest roots bridge</i></b> – garāko Meghāļajas sakņu tiltu! (sākumā stāvs kāpiens lejā pa betona <b>kāpņu taku</b> prasīs 45-60 min, bet atpakaļ, augšā stāvs kāpiens 1,5-2 h). Aktīvākajiem ceļotājiem ļoti rekomendējam turpināt pārgājienu (45-60 min vienā virzienā, diezgan viegla taka) uz <b><i>Zilo lagūnu</i></b> ar sirreāliem, tirkīzzilas ūdens nokrāsas upes baseiniem un <b><i>Double Decker roots bridge</i></b> - vienīgo divstāvēgo sakņu tiltu Meghāļajā</li> <li>• augstākais vienas kaskādes ūdenskritums Āzijā – 340 m augstais <b><i>Nohkalikai Falls</i></b></li> <li>• par <b><i>Seven Sisters Falls</i></b> jeb <b><i>Septiņām māsām</i></b> iesauktais ūdenskritums iekārtojies stāvā ielejā, Bangladešas pierobežā – 315 m augstais <b><i>Nohngithiang Falls</i></b>, kas jūnija-septembra lietus sezonas laikā veido varenu skatu, bet sausajā sezonā - tikai šauru tērcīti</li> <li>• foto pauze pie vēl viena no Čerapundži apkārtnes augstajiem ūdenskritumiem – <b><i>Wah-Kaba Falls</i></b></li> </ul>
<p><b>trešdiena, 23.11.</b> <i>Cherrapunjee – Kaziranga</i></p> <p>tūristu klases viesnīca pie Kazirangas NP</p>	<ul style="list-style-type: none"> <li>• <b>ļoti agrā rītā ļoti garš pārbrauciens uz Kazirangas nacionālo parku</b> (330 km; ~8 h)</li> <li>• pēcpusdienā <b>safari brauciens ar džipiem UNESCO sarakstā iekļautajā Kazirangas nacionālajā parkā</b>, – kontinenta labākajā dzīvnieku parkā, kas bieži dēvēts par <i>Āzijas Serengeti</i>, jo šeit mājā lielākās Indijas ziloņu, Bengālijas tīģeru un ūdens bifeļu populācijas pasaulē. Kazirangas galvenais lepnums ir 1900 jeb ~66 % no visiem uz Zemes sastopamajiem <b>Āzijas vienraga degunradziem</b></li> </ul>
<p><b>ceturtdiena, 24.11.</b> <i>Kaziranga NP – Tezpur</i></p> <p>tūristu klases viesnīca Tezpurā</p>	<ul style="list-style-type: none"> <li>• agrā rītā <b>izjāde ziloņa mugurā Kazirangas nacionālajā parkā</b> <b>VAI džipu safari izbrauciens</b> pa parka Rietumu daļu (ziloņu izjāde būs prioritāte, bet atļaujas ir ļoti mazā skaitā un tās nevar garantēt). Pateicoties garajai ziloņzālei, tīģeriem Kazirangā ir visas iespējas maskēties, tāpēc, lai redzētu Āzijas <b><i>džungļu karaļus</i></b>, būs nepieciešama veiksmē, bet diezgan droši var teikt, ka foto kamerās iemūžināsim ziloņus, bifeļus, meža cūkas, pērtiķus, dažādas briežu un putnu sugas, un, protams, vairākus degunradžus (abiem safari rekomendējam līdzī paņemt binokli)</li> <li>• <b>Kazirangas orhideju parks</b>, kur izstādītas 600 orhideju sugas, kas sastopamas šī reģiona džungļos, kā arī interesanta eksozīcija par šo nomaļo pasaules nostūri</li> <li>• pēcpusdienā <b>pārbrauciens uz Tezpuras pilsētu</b> (77 km, ~2,5 h)</li> </ul>
<p><b>piektdiena, 25.11.</b> <i>Tezpur – Nameri NP – Itanagar</i></p> <p>***viesnīca Itanagarā</p>	<ul style="list-style-type: none"> <li>• agrā rītā <b>brauciens uz Nameri nacionālo parku</b> (50 km, ~1,5 h)</li> <li>• aīnavisks un relaksējošs <b>izbrauciens ar laivu pa Kamengas upi Nameri nacionālajā parkā</b> (vietām mazas krācītes), meklējot dažādas putnu sugas, tai skaitā, ja paveicas, - krāšņos degunragputnus (<i>hornbills</i>). Upes vienā krastā pavērsies Asamas līdzenumi, otrā Arunāčala Pradēšas kalni, bet tālumā - sniegotās un ap 7000 m augstās Tibetas kalnu virsotnes</li> <li>• <b>pārbrauciens uz Arunāčala Pradēšas galvaspilsētu Itanagaru</b> (155 km; ~5 h), kur apskatīsim <b>Tibetiešu Budistu tempļi</b>, kas tik raksturīgi šim Indijas štatam</li> </ul>
<p><b>sestdiena, 26.11.</b> <i>Itanagar – Ziro</i></p> <p>tūristu klases viesnīca Ziro</p>	<ul style="list-style-type: none"> <li>• agrā rītā <b>gleznains pārbrauciens pa Himalaju priekškalniem uz Ziro ieleju</b> (120 km; ~6 h)</li> <li>• <b>Ziro ieleja</b> Arunāčala Pradēšas štatā – Himalaju priekškalnu ieleja, kuru <b><i>klāj</i></b> rīsu lauki un tradicionālie apatani cilts ciemati ar koka būdiņām. <b>Apatani cilts</b> ir interesantākā Arunāčala Pradēšas tauta, – te joprojām var satikt vecākas dāmas ar tradicionāli tetovētām sejām un neglīta paskata bambusa tapām degunā, kas senāk atbaidīja blakus cilšu vīrus no sievu nolaupišanas. Dosimies <b>ekskursijā pa Ziro ieleju</b>, apmeklējot apatani cilts ciemus <b><i>Hong</i></b> un <b><i>Hija</i></b>, tradicionālo <b>apatani kapsētu</b> ar bambusa totēmiem un <b><i>Old Ziro pakalnu</i></b>, no kur paveras lieliski apkaimes skati</li> </ul>
<p><b>svētdiena, 27.11.</b> <i>Ziro – Majuli Island</i></p> <p>vienkārša bambusa būdiņu naktsmītne Madžuli salā (grupa tiks dalīta starp divās naktsmītnēm)</p>	<ul style="list-style-type: none"> <li>• <b>garš pārbrauciens uz Madžuli salu Brahmaputras upē</b> (160 km; ~7 h), pa ceļam piestājot <b><i>nishi</i> cilts ciemā</b>, lai iepazītu vēl vienu Arunāčala Pradēšas tautu. <b>Nishi</b> iezemieši dzīvo <b>garās bambusa mājās</b>, kas būvētas uz pāļiem. <b>Nishi</b> vīri bija galvenie apatani sievu laupītāji. Šeit arī mēģināsim atrast kādu <b><i>nishi</i> kungu</b>, kas joprojām skapī tur savu tradicionālo tērpu un cepuri, kuru rotā degunragputna knābis</li> <li>• Pasaules lielākā upes sala <b><i>Madžuli</i></b>, kur vietējie joprojām turpina praktizēt antīku lauksaimnieku dzīvesveidu, bet <b><i>Satra</i></b> klosteros seno asamiešu vaišnavītu reliģiju. Te apmeklēsim vietējo <b><i>Mising</i> cilts ciemu un garo bambusa tiltu</b></li> </ul>



<i>diena, maršruts</i>	<i>notikumi, apskates objekti</i>
<b>pirmdiena, 28.11.</b> <i>Majuli – Mon</i>  vienkārša tūristu klases viesnīca Monā	<ul style="list-style-type: none"> <li>viena no <b>Madžuli satrām</b> - tradicionālajiem, 17.gs. vaišnavītu klosteriem, ar ko šī sala ir tik slavēta</li> <li><b>izbrauciens ar vietējo prāmi</b> (~1-1,5 h) pa leģendāro un plato <b>Brahmaputras upi</b>, pa kuru izkaisītas smilšu saliņas. 2950 km garā Brahmaputra (tulkojumā - <i>Dieva Brahmas dēls</i>) ir viena no dižākajām upēm Āzijā. Tā sākas Himalaju kalnos Tibetā, saplūst ar Gangu un ietek Bengālijas līcī</li> <li><b>garš pārbrauciens uz Monu, Nāgālandā</b> (155 km; ~5,5-6 h). Pa ceļam pietāsim pie slavenās <b>Asamas tējas plantācijas</b>, kas sastāda 60 % no visas Indijas tējas (tējas fabrikas tūristiem ir slēgtas)</li> </ul>
<b>otrdiena, 29.11.</b> <i>Mon – Longwa – Mon</i>  vienkārša tūristu klases viesnīca Monā	<ul style="list-style-type: none"> <li>šo dienu veltīsim <b>Monas apkārtnē</b> un interesantākajai no 16 nāgu ciltīm - <b>konyak naga</b>. Notetovēti un ar dzīvnieku ragiem caurdurtām ausīm, viņi bija izslavēti karotāji un pēdējie galvaskausu mednieki, kas pārtrauca cilvēku medības tikai pirms 50 gadiem</li> <li>sākumā dosimies uz <b>konyak nāgas cilts</b> ciematu <b>Longwa</b> (32 km; ~2 h), kas atrodas uz pašas Indijas-Birmas robežas. Valstu robeža uz pusēm sadala karaļa māju (pieder abām valstīm). Te apskatīsim <b>Karaļa māju</b> un rokām darināto <b>ieroču darbnīcu</b>, kas ir neatņemama šīs cilts sastāvdaļa</li> <li><b>Hongphui ciems</b> (11 km no Monas; ~1 h, ļoti slikts ceļš) ir slavens ar to, ka bija pēdējais apvidus, kur 1969. g. nāgas iezemieši atteicās no galvaskausu medībām, tāpēc šeit pa zemes virsmu staigā visvairāk seno galvaskausu mednieku, kuri parasti pulcējas virsaiša mājā</li> </ul>
<b>trešdiena, 30.11.</b> <i>Mon – Sivasagar</i>  tūristu klases viesnīca Sivasagarā	<ul style="list-style-type: none"> <li><b>pārbrauciens uz Sivasagaru</b> (100 km; ~ 4 h)</li> <li><b>Sivasagar (Šivas ūdens)</b> – senā Asamas karalistes galvaspilsēta, no kuras Ahomas dinastijas valdnieki 600 gadus pārvaldīja šo Indijas Tālo Austrumu zemi. Šeit apskatīsim veco pils kompleksu <b>Kareng Ghar</b>, Asamas arhitektūras stilā celto <b>Šivas templi</b> un <b>Rang Ghar</b> – jaunās pils kompleksa izklaides paviljonu, kur valdnieka ģimene un aristokrātija vēroja ziloņu, bifeļu un karavīru cīņas</li> <li>iesakām viesnīcā vakariņu laikā pasūtīt pusdienu kastīti nākošajai dienai!</li> </ul>
<b>ceturtdiena, 01.12.</b> <i>Sivasagar – Kohima (gara diena)</i> vienkārša tūristu klases viesnīca Kohimā	<ul style="list-style-type: none"> <li><b>ļoti agrā rītā īss brauciens uz Hoollongapar Gibbon Sanctuary</b> (65 km; ~1,5 h)</li> <li><b>Hoollongapar Gibbon Sanctuary rezervāts</b>, kura džungļos mājā 7 dažādas primātu sugas, bet tā galvenās <b>zvaigznes</b> ir giboni, – vienīgie šaurdeguna dzimtas pērtiķi Indijas subkontinentā. Šeit dosimies <b>gibonu pērtiķu fotomedībās</b> – vieglā džungļu pastaigā pa labu taku (līdzīgi binoklis)</li> <li><b>ļoti garš pārbrauciens uz Nāgālandas galvaspilsētu Kohimu</b> (205 km; ~7-8 h)</li> </ul>
<b>piektdiena, 02.12.</b> <i>Kohima</i>  vienkārša tūristu klases viesnīca Kohimā	<ul style="list-style-type: none"> <li><b>Kohimas apskate</b>: senie vecpilsētas koka vārti, kurus rotā galvaskausu mednieku attēli; <b>Kara kapsēta</b>, kur izzināsim vēsturi par <b>Austrumu Staļingradu</b> dēvēto Kohimas kauju – ļoti nozīmīgu 2. Pasaules kara kauju, kas nosargāja Britu Indiju un apstādināja japāņu ekspansiju</li> <li><b>Nagaland State Museum</b> – mūsdienīgs muzejs ar izcilu Nāgālandas reģiona ekspozīciju</li> <li><b>Khonoma – Angani Naga</b> cilts ciemats ar forta drupām un lieliskiem ielejas un rīsu terašu skatiem</li> </ul>
<b>sestdiena, 03.12.</b> <i>Kohima</i>  vienkārša tūristu klases viesnīca Kohimā	<ul style="list-style-type: none"> <li><b>Nagaland Heritage Village</b> – brīvdabas muzejs-kultūras ciems, kurā var iepazīt visas 16 nāgu ciltis un to tradicionālo cilšu nama arhitekturu. Tepat arī norisinās <b>Hornbill</b> festivāls</li> <li><b>Hornbill festivāls</b> – ceļojuma kulminācija un galvenais kultūras pasākums Indijas Tālajos Austrumos, kas pulcē visas nāgu ciltis vienkopus, kā arī dažas tautas no kaimiņu štatiem, uz lielisku deju un cīņu izrādi. Festivāls ir katra <b>fotogrāfa sapnis</b> ar eksotisku un krāsainu tērpu parādi!</li> </ul>
<b>svētdiena, 04.12.</b> <i>Kohima – Dimapur – Delhi</i>  ***viesnīca Deli	<ul style="list-style-type: none"> <li><b>no rīta pārbrauciens uz Dimapuru</b> (75 km; ~3-4 h)</li> <li>10. gs. <b>Kachari Ruins</b> drupas Dimapurā ar dīvainu <b>kachari</b> civilizācijas veidotu sēņu formas pilāru lauku, kas joprojām glabā daudz neatbildētu jautājumu (apskate no ārpuses)</li> <li><b>lidojums Dimapura – Deli</b> (ar pārsēšanos Kalkutā)</li> <li><b>transfērs uz viesnīcu Deli lidostas apkārtnē</b></li> </ul>
<b>pirmdiena, 05.12.</b> <i>Delhi – Rīga</i>	<ul style="list-style-type: none"> <li><b>06.55 – 11.30 lidojums Delhi – Stambula</b></li> <li><b>16.00 – 18.10 lidojums Stambula – Rīga</b></li> </ul>

**Ļoti agrās tumsas iestāšanās dēļ (saulriets ~16:30), ceļojumā paredzēts atsevišķas dienas sākt ļoti agri 5:00-6:00 (saullēkts ~05:40) un attiecīgi tajās dienās brokastu vietā tiks piedāvāta brokastu kārbīņa. Ļoti ierobežoto ēdināšanas iespēju dēļ atsevišķās dienās iesakām viesnīcas restorānā pasūtīt piknīka pusdienu kārbīņas (pēc izvēles, par papildu samaksu). Vakariņas iekļautas cenā un tiks nodrošinātas naktsmītņu restorānos.**

**! Pārbraucienu laiki ir norādīti aptuveni un var mainīties atkarībā no ceļu kvalitātes, ceļu remontiem un satiksmes intensitātes konkrētajā brīdī. Atsevišķās vietās ceļi ir ļoti sliktas kvalitātes un bedraini!**



**Šajā ceļojumā daudzām naktsmītnēm ir ļoti ierobežots *Twin* istabu (ar 2 gultām) skaits, tāpēc klientiem, kas izvēlējušies *Twin* jārēķinās, ka vairākās vietās varbūt jāpaliek istabā ar lielo gultu + matracis vai saliekamā gulta!**

**Istabu skaits ir ļoti ierobežots. Vienvietīgie numuri pagaidām NAV pieejami! Vairāk informācijas sazinoties ar Jāni Kreicbergu (IMPRO) - janis@impro.lv**

### *Ceļazīmes cenā ietilpst*

- lidojums Rīga – Stambula – Deli – Stambula – Rīga (ekonomiskā klase; 30 kg nododamā bagāža; ēdināšana)
- iekšējie reisi *Deli-Guvahati, Dimapura-Deli*; lidostu nodokļi
- transporta pakalpojumi ceļojuma laikā (miniveni pa 5 pers.)
- viesnīcas pēc apraksta (15 nakts): \*\*\*viesnīcas un tūristu viesu nami, divviet. numuros ar WC/dušu; ar brokastīm un vakariņām
- ieejas maksas programmā minētajos parkos/apskates objektos
- safari Kazirangas parkā, izbrauciens ar laivu Nameri parkā
- latviešu grupas vadītāja un vietējo gidu pakalpojumi; Indijas vīza
- veselības apdrošināšana ar *Covid-19* riska segumu

### *Ceļazīmes cenā neietilpst*

- personīgie izdevumi; pusdienas; apatani un nāgas iezemiešu fotomaksa ārpus festivāla norises (simboliska)
- foto maksas atsevišķos objektos/parkos (parasti simboliska, izņemot Kazirangu (~2,5 EUR), Gibonu parku (~6 EUR)
- ieejas maksa izklaides vietās, muzejos un apskates objektos, kuri nav iekļauti ceļojuma programmā
- dzeramnaudas un tamlīdzīgi maksājumi atbilstoši konkrētās valsts tradīcijām un tūrisma industrijas prasībām. Klientam jārēķinās, ka dzeramnaudas veidos papildu izmaksas ~95 EUR apmērā, kas jāsamaksā tiešajiem pakalpojumu sniedzējiem Indijā (gidiem, šoferiem, reindžeriem)

### *Pieteikšanās ceļojumam*

<i>avanss</i>	<i>otrā iemaksa</i>		<i>pilna summa</i>	
EUR 500	18.06.	EUR 1100	01.09.	atlikusī summa

- ja minētās iemaksas nav izdarītas laikus, *IMPRO* patur tiesības jūsu rezervāciju anulēt, iepriekš par to nebrīdinot!

### *Atteikšanās no ceļojuma*

<i>atteikšanās datums</i>	līdz 18.06.	pēc 18.06.	pēc 01.09.
<i>zaudētā summa</i>	EUR 250	EUR 1000	visa summa

- iemaksāto summu līdz 15.09. iespējams pārdresēt citai personai, kura vēlas doties minētajā ceļojumā (sedzot avio vārda maiņu)

### *Ceļojumam nepieciešamie dokumenti un vīzas*

Vīzas noformēšanai nepieciešami sekojoši **dokumenti**, kuri iesniedzami *IMPRO* birojā **līdz 01.10:**


- ieskanēta **LR pilsoņa pase**, kas izdota pēc 2007.gada 19.novembra un ir derīga vismaz 6 mēnešus pēc atgriešanās datuma un kurā ir vismaz **2 tukšas lapas** sadaļā *Vīzas- Impro* birojā to ieskenēs;
- **2 krāsainas foto (5x5cm, bez brillēm, ar atklātu seju, redzami pleci)**
- aizpildīta *IMPRO* Indijas vīzu anketa
- **LR nepilsoņiem** par vīzas izmaksām un nepieciešamiem dokumentiem laicīgi interesēties *IMPRO* birojā !

### *Potes*

Pasaules veselības organizācija **WHO** iesaka potēties pret hepatītu A, B un difteriju. Detalizētu informāciju jums sniegs Latvijas Infektoloģijas centrā, Linezera ielā 3, Rīga; tālr. 67014560

### *Grupas sapulce*

**07. novembrī 17.30 Rīgas Latviešu biedrības namā (pulcēšanās vestibālā)**



**IMPRO**

**RLB namā Merķeļa ielā 13 – 122**

tālrunis: 67221312, fakss: 67221256

e-pasts: impro@impro.lv

skype: impro.info

www.impro.lv



[www.draugiem.lv/impro](http://www.draugiem.lv/impro)



[www.facebook.com/improcelo](https://www.facebook.com/improcelo)



[www.twitter.com/impro\\_celo](https://www.twitter.com/impro_celo)