

EKSPEDĪCIJA UZ MĒNESI UN MARSU 3 NEIZZINĀTĀ ARGENTĪNA GAR ANDU KALNIEM UN ČĪLES ROBEŽU



13.03. – 30.03.

18 dienas


EUR 4775

Aviobiļešu ierobežotas pieejamības dēļ lūdzam pieteikties līdz 15. novembrim!

MAKSIMĀLAIS GRUPAS LIELUMS – 21/22 PERSONAS.

Atklāj Dienvidamerikas lielāko noslēpumu pirmais! Ceļojums pa vienu no unikālākajiem Dienvidamerikas nostūriem, apmeklējot kontinenta neparastākos dabas fenomenus un ainavas!

Ceļojuma noslēgumā – augstkalnu apstākļi (3500-4300 m) ar pakāpenisku aklimatizāciju.

diena, maršruts	notikumi, apskates objekti	
svētdiena, 13.03. Rīga – Buenos Aires nakts lidmašīnā	<ul style="list-style-type: none"> 12.30 pulcēšanās Rīgas lidostā (iepretim airBaltic birojam) 14.45 – 16.05 lidojums Rīga – Frankfurte (Lufthansa) 22.15 lidojums Frankfurte – Buenosaires (Lufthansa) 	
pirmdiena, 14.03. Buenos Aires – Bariloche ***+viesnīca Bariločē	<ul style="list-style-type: none"> 07.55 ielidošana Buenosairesā transfērs no starptautiskās lidostas uz vietējo lidojumu lidostu lidojums Buenosaires – Bariloče (Patagonijas ziemeļos) Patagonija – zaļākais un vilinošākais Argentīnas reģions, kurš plešas uz dienvidiem no Kolorādo upes līdz Ugunszemei. Andu kalnu majestātiskums, ledāji un plašās prērijas veido elpu aizraujošas ainavas vēlā pēcpusdienā Bariločes apskate (kājām) – simpātiska kalnu pilsētiņa Nahuel Huapi ezera krastā, kas kalpo kā vārti uz Patagonijas Ezeru rajonu un tiek dēvēta par Argentīnas Alus un šokolādes galvaspilsētu 	
otrdiena, 15.03. Bariloche – Cerro Tronador – Bariloche ***+viesnīca Bariločē	<ul style="list-style-type: none"> Par Argentīnas Šveici sauktais Parque Nacional Nahuel Huapi – valsts vecākais nacionālais parks, kas sargā Patagonijas Ezeru rajonu, kur starp zaļām ielejām un kalniem izskaisīti desmitiem dažādu ezeru. Pilnas dienas ekskursija uz Nahuel Huapi parka dienviddaļu (80 km vienā virzienā) Lago Mascarđi – viens no skaistākajiem parka ezeriem, kas nosaukts bēdīgi slavēta jezuītu priesteru vārdā 3491 m augstais, sniegiem klātais Cerro Tronador jeb Pērkona kalns ar Ventisquero Negro melno ledāju, kas zaļgani brūnajā lagūnā veido mazus aisbergus. Īsa pastaiga uz Garganta del Diablo (Velna rīkles) ūdenskritumu, kas gāžas no Tronador kalna ledāja 	






<i>diena, maršruts</i>	<i>notikumi, apskates objekti</i>
trešdiena, 16.03. <i>Bariloche – San Martin de los Andes</i> ***viesnīca <i>San Martin de los Andes</i> pilsētiņā	<ul style="list-style-type: none"> ar pacelāju dosimies uz panorāmas laukumu Cerro Campenario kalnā, ko <i>National Geographic</i> iekļāvis Top 10 gleznaināko pasaules skatu sarakstā! Te pavērs izcila Patagonijas Ezeru zemes panorāma! pārbrauciens uz San Martin de los Andes kalnu pilsētiņu (210 km) pa Ruta de los Sietes Lagos – vienu no krāšņākajiem ceļiem Argentīnā, kas ved gar septiņiem kalnu ezeriem. Piestāsim pie četriem no tiem – Lago Espejo, Lago Correntoso, Lago Falkner un Lago Lacar
ceturtdiena, 17.03. <i>San Martin – Lanin NP – Chos Malal</i> ***viesnīca <i>Chos Malal</i>	<ul style="list-style-type: none"> agrā rītā pārbrauciens uz Volcan Lanin nacionālo parku (70 km) Volcan Lanin nacionālais parks Čīles pierobežā, kura galvenā zvaigzne ir 3747 m augstais, ar baltu sniega cepurīti rotātais, piramīdas formas vulkāns <i>Lanin</i>. Piestāsim uz fotopauzi arī pie Huechulafquen ezera agrā pēcpusdienā uzsāksim garo pārbraucienu uz Chos Malal pilsētiņu (450 km)
piektdiena, 18.03. <i>Chos Malal – La Payunia – Malargue</i> ***+ viesnīca <i>Malargē</i>	<ul style="list-style-type: none"> agrā rītā pārbrauciens uz La Payunia rezervātu (210 km), Rio Grande tiltu, kur pārsēdīsimies džipos Laipni lūgti uz Mēness! – džipu tūre pa unikālajām, vulkānisko pampu ainavām La Payunia rezervātā. Apmeklēsim Rio Grande upes lavas aizus; melno Pampas Negra līdzenumu, kura dzeltenos zālienus ieskauj ikoniskais Volcan Payun Liso un citas vulkānu virsotnes; Pampas Colorado jeb Sarkano līdzenumu, kā arī Cerro Morado vulkānu ar sarkano krāteri. Pēc tūres pārbrauciens uz Malargves pilsētiņu (130 km)
sestdiena, 19.03. <i>Malargue – Volcan Malacara – Mendoza</i> ***viesnīca <i>Mendosā</i>	<ul style="list-style-type: none"> rīta ekskursija uz Volcan Malacara – unikāla iespēja doties aktīvā pārgājienā (2-3 h) pa šauru, brūni pelēcīgu klinšu aizus iekšā apdzisušā vulkāna krātera sirdī (pārmērīgu nokrišņu gadījumā Malakaras aizas tūri var atcelt – tad tās vietā apmeklēsim <i>Canon del Atuel</i> kanjonu) garš pārbrauciens uz Mendosu (400 km), pa ceļam apskatot tirkīzzilo Laguna de la Nina Encantada dabas baseinu un Pozo de las Animas – divas karsta kritenes, kurās iegūlušies tumši zaļi krātera ezeriņi
svētdiena, 20.03. <i>Mendoza – Cerro Aconcagua – Mendoza</i> ***viesnīca <i>Mendosā</i>	<ul style="list-style-type: none"> gleznains izbrauciens Andu kalnos līdz Akonkagvas kalnam Čīles pierobežā (195 km) Akonkagva (6962 m) – sniegiem klātais <i>Dienvidamerikas jumts</i>, augstākā virsotne Dienvidu puslodē. Šeit dosimies īsā pastaigā uz skatu punktu, kur Akonkagva atklājas kā uz delnas košām krāsām bagātais Punta del Inca klinšu tilts – viens no Argentīnas dabas brīnumiem, kuru senie inki izmantoja, lai šķērsotu <i>Rio de la Cuevas</i> upīti. Brauciens atpakaļ uz Mendosu (195 km)
pirmdiena, 21.03. <i>Mendoza – Villa Union</i> ***viesnīca <i>Villa Union</i> pilsētiņā	<ul style="list-style-type: none"> elegantā, parkiem bagātā Mendosas pilsēta – <i>Gaučo zemes vīndaru citadele</i>, kur top labākie šīs zemes vīni, tai skaitā no Argentīnai tik raksturīgajām <i>Malbec</i> vīnogām. Īsa ekskursija pa pilsētu un vīna darītavas apmeklējums, kur iepazīsim Dionīsa dzēriena noslēpumus pēcpusdienā garš pārbrauciens uz Villa Union mazpilsētu (470 km)
otrdiena, 22.03. <i>Villa Union – Talampaya NP – Ischigualasto park – Villa Union</i> ***viesnīca <i>Villa Union</i> pilsētiņā	<ul style="list-style-type: none"> uzsāksim 6 dienu ekspedīciju ar garajiem, 4x4 pikapiem pa vēl neatklāto Puna reģionu – vienu no planētas neskartākajiem, dīvainākajiem un krāsainākajiem apvidiem, apbrīnojot ne vien Andu kalnu un vulkānu skatus, bet arī gluži vai Mēness un Marsa ainavas! izbrauciens uz Talampaya un Ischigualasto dabas parkiem (135 km) ekskursija ar īpašiem 4x4 bezceļu autobusiem Talampaya nacionālajā parkā – sārtu, dīvainu formu klinšu apvidus ar iespaidīgu kanjonu tā centrā, kas atgādina skatus no <i>Mežonīgajiem Rietumiem</i> Ischigualasto dabas parks – plašāk pazīstams kā <i>Valle de la Luna</i> jeb <i>Mēness ieleja</i>. Šī parka ainavas nudien liek uzdot jautājumu: vai tiešām mēs atrodamies uz Zemes? Cancha de Bochas – neparasts, futbola bumbas izmēra un formas akmeņu lauks <i>Ischigualasto</i> parkā. Atgriešanās Villa Union (130 km)



<i>diena, maršruts</i>	<i>notikumi, apskates objekti</i>
trešdiena, 23.03. <i>Villa Union – Laguna Brava – Villa Union</i> ***viesnīca <i>Villa Union</i> pilsētiņā	<ul style="list-style-type: none"> gleznains izbrauciens Andu kalnos līdz Laguna Brava (180 km), pa ceļam apskatot <i>Quebrada de la Troya</i> aizu, kas, metot lielus lokus, vijas caur Andu kalniem un pārsteidz ar neparastām klinšu tekstūrām Laguna Brava – garš, sekls augstkalnu ezers, kurš atkarībā no dziļuma un minerālu piejaukuma atsedzas dažādās ūdens nokrāsās, bet tā fonā paceļas vieni no augstākajiem <i>uguns kalniem</i> uz Zemes – Bonete Chico (6759 m) un Monte Pissis (6793 m) vulkāni. Lagūnas ūdeņus iecienījušas nelielas flamingu kolonijas, bet pa krastiem siro savvaļas vikunju bari. Quebrada el Peñon jeb <i>Krāsainie kalni</i> pie <i>Laguna Brava</i> ezera ierosina iztēli, it kā šo krāsu eksploziju Andu kalnos būtu radījusi kāda ģēnija ota
ceturtdiena, 24.03. <i>Villa Union – Chilecito – El Shincal – Belen</i> ***viesnīca <i>Belenā</i>	<ul style="list-style-type: none"> pārbrauciens uz Belenas pilsētiņu (330 km), pa ceļam apskatot <i>Chilecito</i> un El Shincal drupas <i>Argentīnas Mežonīgie Rietumi Chilecito</i> – it kā nepietiktu ar plašajiem kaktusu laukiem un sniegotām Andu virsotnēm fonā, šī 19. gs. zelttraču pilsētiņa dižojas ar savu Jēzus Kristus statuju un 35 km garo Cable Carril gaisa tramvaju uz kalnu raktuvēm, kas bija tā laika inženierijas brīnums Senās Inku impērijas dienvidu provinces galvaspilsēta un iespaidīgākā arheoloģiskā vieta Argentīnā, kas izvietojusies amfiteātra formas Andu kalnu ielejā – El Shincal drupas
piektdiena, 25.03. <i>Belen – Campo de Piedra Pomez – Antofagasta de la Sierra</i> vienkāršs viesu nams <i>Antofagasta de la Sierra</i> ciematā	<ul style="list-style-type: none"> pārbrauciens uz Campo de Piedra Pomez klinšu lauku un Laguna Carachi Pampa ezeru (250 km) Campo de Piedra Pomez – iespējams, vissirreālākā vieta Puna reģionā ar baltu, pumeka klinšu labirintu pelēkā tuksnesī, kas izskatās gluži kā akmeņi sastinguši okeāna viļņi vētras laikā. Dunas Blancas – iespaidīgas balto smilšu kāpas, kas iegūlušas starp pelēcīgo līdzenumu un brūnajiem kalniem Laguna Carachi Pampa, kur paveras iespaidīga panorāma – vienā pusē <i>Carachi Pampa</i> vulkāns, kura melnie lavas lauki un konuss kontrastē ar dzelteno pampas līdzenumu, bet otrā – sarkanais <i>Carachi Pampa</i> ezers, kura krastā atsedzas balta sāls pludmale, bet fonā paceļas tumšie Andu kalni foto pietura pie El Jote jeb Melnā grifa vulkāna, kas sastāv no septiņu vulkānisko konusu lauka, kur vienā no krāteriem skaidri saskatāmas sarkana putna jeb grifa kontūra, no kā arī cēlies tā nosaukums
sestdiena, 26.03. <i>Antofagasta – Salar de Arizaro – Tolar Grande</i> vienkāršs viesu nams <i>Tolar Grande</i> ciematā	<ul style="list-style-type: none"> Laguna de Antofagasta. Ezera ūdeņos parasti spoguļojas Alumbreras un Antofagastas vulkānu konusi garš pārbrauciens pa Čiles pierobežas apvidu uz Tolar Grande ciematīņu (250 km), pa ceļam: 150 km garais Salar de Antofalla – garākais sāls līdzenums pasaulē, kas izvietojies starp Andu grēdām un atgādina tādu kā ar sāli klātu fjordu. Krāsainie dabas baseini un pazemes avoti Ojos del Campo Antofalla vulkāniska saliņa, kas paceļas virs <i>sāls okeāna</i> – bēšgais Salar de Arizaro sāls līdzenums ar perfekto konusa formas Cone de Arita vulkānu – iespējams, visfotogēniskākā vieta Argentīnas ekspedīcijā!
svētdiena, 27.03. <i>Tolar Grande – Quebrada del Toro – Salta</i> ***viesnīca <i>Saltā</i>	<ul style="list-style-type: none"> kristāldzidri, tirkīzilas nokrāsas dabas baseini baltā sāls līdzenumā – Ojos de Mar (Jūras acis) <i>Desierto del Labirinto</i>, ko vietējie labāk pazīst kā <i>Desierto del Diablo</i> jeb <i>Velna tuksnesis</i> – sarkanu pakalnu ieskaits smilšu līdzenums, kas raisa neglābjamas asociācijas ar pastaigām pa Marsu! garš pārbrauciens uz Saltu (325 km), pa ceļam pieturot fotopauzēs gleznainajā <i>Quebrada del Toro</i> ielejā, kuru ieskauj <i>cardon</i> kaktusu birzis, daži <i>krāsainie kalni</i>, vēju un lietus izrobotas dažādu formu klintis piestāsim arī pie <i>Viaducto La Polvorilla</i> (ja ceļa un laika apstākļi to atļaus) – varena dzelzceļa tilta pāri ielejai, pa kuru joprojām kursē leģendārais <i>Tren de la Nubres</i> jeb <i>Vilciens uz mākoņiem</i>
pirmdiena, 28.03. <i>Salta – Buenos Aires</i> ***+viesnīca <i>Buenosairesā</i>	<ul style="list-style-type: none"> rīta pastaiga pa 16. gs. dibinātās Saltas vecpilsētu – vienu no simpātiskākajām Argentīnas koloniālajām pilsētiņām. Pēcpusdiena brīvais laiks Saltā – atpūtai vai individuālai Saltas iepazīšanai alternatīva (par papildu samaksu – ~75 USD): gara, pilnas dienas ekskursija uz <i>Quebrada de Humahuaca</i> ieleju (izbraukšana agri no rīta, kopā 500 km), apmeklējot <i>Purmamarca</i> ciemu, <i>Cerro los Siete Colores</i> krāsainos kalnus un <i>Cerro Hornocal</i>, ko dēvē arī par <i>14 krāsu kalnu</i> – īsta <i>gleznotāja palete</i> un, iespējams, krāsainākie kalni uz Zemes! Pieteikšanās grupas sapulcē; vismaz 12 personas! vakarā (vai nākamās dienas agrā rītā - laiks tiks precizēts decembrī) lidojums Salta – Buenosairesā
otrdiena, 29.03. <i>Buenos Aires – Frankfurt</i> nakts lidmašīnā	<ul style="list-style-type: none"> par <i>Dienvidamerikas Parīzi</i> dēvētā Buenosairesā (~4 h ekskursija) – daudznacionāla megapilsēta, kurā dzīvo ap 11 miljoniem cilvēku. Skatīsim interesantākos tās rajonus – Laboku ar El Caminito ielu, kur dzīvespriecīgi apgleznotās, no koka un skārda būvētās mājas kalpo par dabiskām dekorācijām svētkiem un tango sarīkojumiem, ekskluzīvo Rekoletas rajonu un kapsētu ar argentīniešu elites kapenēm, kur apglabāta arī Evita Perona. Pilsētas centrs – Maija laukums, kurā dominē prezidenta rezidence un rātsnams; katedrāle, kurā atdusas Argentīnas brīvības izcīnītājs Hosē de Sanmartins; <i>Teatro Colon</i> opernams un platākais bulvāris pasaulē – 9. jūlija avēnija. ~13:00 transfērs uz Buenosairesas lidostu 16.55 lidojums Buenosairesā – Frankfurtē
trešdiena, 30.03. <i>Frankfurt – Rīga</i>	<ul style="list-style-type: none"> 11.10 ielidošana Frankfurtē brīvs laiks Frankfurtē lidostā 20.50 - 23.55 lidojums Frankfurtē – Rīga



**Istabu skaits ir ierobežots. Vienvietīgi numuri pagaidām NAV pieejami!
Vairāk informācijas sazinoties ar Jāni Kreicbergu - janis@impro.lv**

Ceļazīmes cenā ietilpst

- lidojums Rīga – Frankfurte – Buenosairesa – Frankfurte – Rīga; ekonom. klase, 23 kg nododamā bagāža, lielajā lidojumā ēdināšana
- 2 aprakstā norādītie vietējie lidojumi; visi lidostu nodokļi
- mazais autobuss, džipi un 4x4 garie pikapi Argentīnā (pa 4 pasažieri)
- naktsmītnes atbilstoši aprakstam (kopā 15 naktis): *** un ***+ viesnīcas ar brokastīm (divvietīgi numuri ar dušu/WC); 2 nakts vienkāršos viesu namos (kopējās labierīcības)
- 3 pusdienas un 6 vakariņas (no 18.03-19.03 un 21.03-27.03)
- ieejas maksa ceļojuma programmā minētajos apskates objektos
- veselības apdrošināšana ar Covid-19 riska segumu
- IMPRO grupas vadītāja pakalpojumi un vietējo gidu pakalpojumi

Ceļazīmes cenā neietilpst

- personīgie izdevumi, dzērieni pusdienās un vakariņās
- dzeramnauda šoferiem un apkalpojošajam personālam, ~110 USD
- ieejas maksa pasākumos un objektos, kuri nav minēti programmā vai minēti kā papildus

Pieteikšanās ceļojumam

<i>avanss</i>	<i>otrā iemaksa</i>		<i>pilna summa</i>	
EUR 800	līdz 10.10.	EUR 2200	līdz 10.01.	atlikusī summa

- ja minētas iemaksas nav izdarītas laikus, IMPRO patur tiesības jūsu rezervāciju anulēt, iepriekš par to nebrīdinot

Atteikšanās no ceļojuma

<i>atteikšanās datums</i>	līdz 10.10.	pēc 10.10.	pēc 10.01.
<i>zaudētā summa</i>	EUR 400	EUR 1800	visa summa

Ceļojumam nepieciešamie dokumenti

- **LR pilsoņa pase**, izdota pēc 2007.gada 19.novembra un derīga vismaz 6 mēnešus pēc atgriešanās datuma.
- **LR nepilsoņus** un citu valstu pilsoņus par nepieciešamajiem dokumentiem, vīzas kārtošanas formalitātēm un izdevumiem lūdzam savlaicīgi interesēties IMPRO birojā

Vakcinācija un potes


Pasaules veselības organizācija WHO iesaka potēties pret hepatītu A un B, dzeltenu drudzi un difteriju, kā arī veikt profilakses pasākumus pret malāriju. Papildu informācija: Latvijas Infektoloģijas centrā, Linezera ielā 3, Rīga; tālr. 67014560

Grupas sapulce

24. februārī 17.30 Rīgas Latviešu biedrības namā (pulcēšanās vestibilā)

Uzmanību! Grozījumi piedāvātā ceļojuma programmā un/vai ceļojuma cenā ir pieļaujami LR normatīvo aktu ietvaros nodokļu un nodevu izmaiņu gadījumos, kā arī citu apstākļu ietekmē, kas nav atkarīgi no pakalpojumu sniedzēja.

Brauciena programma var nedaudz mainīties atkarībā no laika apstākļiem (ja uznāk spēcīgas lietavas, kas Argentīnas ZR ir retums), kā arī, mainoties vietējo pārlidojumu grafikam!



IMPRO
RLB namā Merķeļa ielā 13 – 122
tālrunis: 67221312, fakss: 67221256
e-pasts: impro@impro.lv
skype: [impro.info](https://www.skype.com/invite/impro.info)
www.impro.lv



www.draugiem.lv/impro



www.facebook.com/improcelo



www.twitter.com/impro_celo