

# NO KAUKĀZA KALNIEM LĪDZ KASPIJAS JŪRAI – NEIZZINĀTĀ IRĀNA, AZERBAIDŽĀNA, ARMĒNIJA UN GRUZIJA



06.09. – 19.09.

14 dienas

EUR 1895

**NĀKAMĀ GRUPA NE AGRĀK KĀ 2023. GADĀ!**

*diena, maršruts*

*notikumi, apskates objekti*



<p><b>pirmdiena, 06.09.</b> <i>Rīga – Istanbul – Baku</i></p> <p>****viesnīca Baku</p>	<ul style="list-style-type: none"> <li>• 10.15 pulcēšanās Rīgas Starptautiskajā lidostā (iepretim Air Baltic birojam)</li> <li>• 12.30 – 15.30 lidojums Rīga – Stambula</li> <li>• 17.20 – 21.10 lidojums Stambula – Baku</li> <li>• <b>transfērs uz viesnīcu un atpūta pēc lidojuma</b></li> </ul>
<p><b>otrdiena, 07.09.</b> <i>Baku</i></p> <p>****viesnīca Baku</p>	<ul style="list-style-type: none"> <li>• <b>Baku</b> – vienīgā nocietinātā vecpilsēta Kaukāza zemēs, kuru ieskauj viduslaiku mūris, bet tā iekšpusē patvērušās mošejas, medreses, austrumu pirtis, <i>Shirvan Shah</i> pils komplekss un šauru ieliņu labirints, kas kalpoja par skatuvi slavenajā padomju laika filmā <i>Briljanta roka</i>. Izstaigāsim Baku <b>vecpilsētas</b> labirintu un apmeklēsim 15. gs. celto un UNESCO sarakstā iekļauto <i>Shirvan Shah</i> pils kompleksu</li> <li>• turpināsim Azerbaidžānas galvaspilsētas <b>Baku</b> apskati ar īsu ekskursiju pa <b>moderno Baku</b>, aplūkojot tās 21. gadsimta <b>arhitektūru</b></li> <li>• pēcpusdienā skatīsim Zoroastrisma un mūžīgās uguns svētvietu – <i>Ateshgah</i> <b>uguns templi</b></li> <li>• mūžīgi degošais kalns <i>Yanar Dag</i> jeb aktīvais dabas gāzes avots pie Mjammjadli ciema</li> </ul>
<p><b>trešdiena, 08.09.</b> <i>Baku – Gobustan – Ardabil (370 km)</i></p> <p>tūristu klases viesnīca Ardabilā</p>	<ul style="list-style-type: none"> <li>• <b>garš pārbrauciens uz Ardabilas pilsētu Irānā (370 km)</b>, pa ceļam apskatot <b>Gobustānas nacionālo parku Azerbaidžānā un šķērsojot Azerbaidžānas-Irānas robežu pie Astaras</b></li> <li>• <b>Gobustan dubļu vulkāni</b> ir neparastākais Azerbaidžānas dabas veidojums – <i>Mēness ainavu</i> apvidū paveras lielākais dubļu vulkānu lauks uz Zemes (ja būs bijis stiprs lietus, kas gan ir retums, tad dubļu vulkāni nebūs pieejami!). UNESCO sarakstā iekļautie neolīta perioda <b>klinšu zīmējumi</b> un gravējumi <b>Gobustan nacionālajā parkā</b>. Teritorija ir bagāta ar aizām – vārds <i>gobustan</i> cēlies no diviem vārdiem <i>gobu</i> – "grava" un <i>stan</i> – "vieta".</li> </ul>



diena, maršruts


notikumi, apskates objekti

<p><b>ceturtdiena, 09.09.</b> Ardabil – Tabriz (230 km)</p> <p>***+viesnīca Tabrizā</p>	<ul style="list-style-type: none"> <li>• kopš seniem laikiem <b>Ardabila</b> bijusi vadošais ekonomiskais centrs mūsdienu Rietumirānas teritorijā, un tās augstvērtīgie zīda un paklāju izstrādājumi bija iecienīti tālu ārpus impēriju robežām. Antīkie tilti, austrumu pirtis un plašais <i>bazārs</i> joprojām atgādina par Zelta laikiem, bet īstais Ardabilas <i>magnēts</i> ir UNESCO Pasaulē kultūras mantojuma pieminekļu sarakstā iekļautais Irānas šeiha <b>Safi-ad-din mauzolejs</b> (14.gs.) – viena no krāšņākajām un nozīmīgākajām būvēm valstī. Irānas apskati noslēgsim ar senā <b>Ardabilas bazāra</b> apskati</li> <li>• <b>pēcpusdienā pārbrauciens uz Rietumirānas galveno metropoli – antīko Tabrizu (230 km)</b></li> </ul>
<p><b>piektdiena, 10.09.</b> Tabriz – Orumieh (Lake Urmia) – Kandovan – Tabriz (225 km)</p> <p>***+viesnīca Tabrizā</p>	<ul style="list-style-type: none"> <li>• <b>pilnas dienas ekskursija uz Urmijas (Orumieh) ezeru (105 km) un Kandovan alu ciemu</b></li> <li>• <b>Orumieh</b> – visneparastākais un interesantākais no Irānas daudzajiem sāls ezeriem, kas pēdējo gadu laikā sarūk, atklājot baltu sāls līdzenumu, bet tā ūdens krāsa vietām iegūst rozā toni</li> <li>• pēcpusdienā <b>Kandovan ciems</b> jeb <i>Irānas Kapadokija</i> – te mājas izkaltas <i>skursteņu formu</i> klinšu sienās gluži kā Kapadokijā Turcijā. Doslmes pastaigā par šo ciemu, kas liekas kā izkāpis no <i>Flintstonu</i> filmas... <i>ja-ba-da-ba-dūū!</i></li> </ul>
<p><b>sestdiena, 11.09.</b> Tabriz – Khaje – Tabriz (100 km)</p> <p>***+viesnīca Tabrizā</p>	<ul style="list-style-type: none"> <li>• Irānas provinces Austrumazerbaidžānas galvaspilsēta <b>Tabriza</b> – leģendām apvīta Persijas un Zīda ceļa pilsēta, kas slavēta ar saviem izcilajiem paklājiem, Zilo mošeju un Tabrizas bazāru</li> <li>• 1465.gadā celtā <b>Zilā mošeja</b> bija viena no sava laikmeta dižākajām celtnēm pasaulē, līdz 18.gadsimtā divas zemestrīces atstāja dziļu rētu tās skaistajās, zilām flīzēm rotātajās sienās</li> <li>• slavenais <b>Tabrizas viduslaiku bazārs</b> ir lielākais segtais tirgus pasaulē 27 hektāru platībā ar 5,5 km garu, velvēm klātu ielu labirintu – pastaiga pa to liks pamosties visiem maņu orgāniem</li> <li>• <b>Elgoli park</b> – iepazīsim tradicionālā persiešu dārza arhitektūru ar atjaunoto <i>Qajar</i> dinastijas vasaras rezidenci uz mākslīgas salas parka vidū</li> <li>• <b>krāsanie jeb Varavīksnes kalni (Colorful Mountains)</b> pie <i>Khaje</i> un <i>Tabriz-Ahar</i> ceļa – pakalni, kas iekrāsojušies visdīvainākajās krāsās, gluži kā dabas radīta <i>Mākslinieku palete</i></li> </ul>
<p><b>svētdiena, 12.09.</b> Tabriz – Tatev Monastery – Goris (370 km)</p> <p>***viesnīca Goris pilsētiņā</p>	<ul style="list-style-type: none"> <li>• <b>agrs starts un garš pārbrauciens uz Goris pilsētiņu Armēnijā (370 km), pa ceļam Irānas-Armēnijas robežas šķērsošana, Tatev spārni gaisa vagoniņš un Tatev klostera apskate</b></li> <li>• <i>Lielarmēnija pastāvēja Mazāzījā no 189. gada p.m.ē līdz 387.gadam. Lielāko varenību tā sasniedza 95.-56.g. p.m.ē. valdnieka Tigrana II laikā, kad valsts teritorija pletās no Kaspijas jūras līdz Vidusjūrai. 301.gadā Armēnija kļuva par pirmo valsti pasaulē, kas ar valdnieka Trdata III rīkojumu kristietību pasludināja par oficiālo reliģiju.</i></li> <li>• <b>Tatev spārni (Wings of Tatev)</b> – pasaules garākais gaisa vagoniņa ceļš, kas 2010. gadā iekļauts Ginesa rekordu grāmatā. Šis 5,7 km garais trošu ceļš savieno <i>Halidzor</i> kalnu ciematu ar <b>Tatev klosteri</b> un pa ceļam šķērso iespaidīgo <b>Vorotan aizu</b> – 500 m dziļu kanjonu (Armēnijas <i>Grand Canyon</i>), ko droši var uzskatīt par vienu no varenākajiem dabas veidojumiem Kaukāza reģionā</li> <li>• 9. gs. celtais <b>Tatev Monastery</b> – visfotogēniskākais no Armēnijas klosteriem, kas iekārtojies pakalna virsotnē ar elpu aizraujošiem skatiem pār apkārtnes kalniem. Viduslaikos klosteris kalpoja, kā nozīmīgs zinātnes centrs un tā telpās atradās vadošā Armēnijas universitāte</li> </ul>
<p><b>pirmtdiena, 13.09.</b> Goris – Zorats Karer – Yerevan (250 km)</p> <p>****viesnīca Erevānā</p>	<ul style="list-style-type: none"> <li>• īsa ielūkošanās <b>Old Goris</b> – vecajā alu pilsētā, kur senāk cilvēki iekārtoja mājokļus klinītīs</li> <li>• <b>pārbrauciens uz Armēnijas galvaspilsētu Erevānu (250 km), pa ceļam apskatot Zorats Karer akmens stabus un 1205. gadā izveidoto Noravank klosteri, kura īpaša iezīme ir ne tikai atrašanās vieta sārtā klinšu kanjonā, bet arī unikālā divstāvu klostera baznīca</b></li> <li>• <b>Zorats Karer (Zorats Qarer)</b> bieži minēta kā "armēņu Stounhendža". 2010. gadā <i>University of Oxford</i> un Lielbritānijas Karaliskā Ģeogrāfijas biedrība izpētīja Zorats KARER un secināja, ka šis megalītu komplekss varētu būt viens no vecākajiem pasaulē, ievietojot to vienā rindā ar Stounhendžu Anglijā un Carnac Francijā</li> </ul>



diena, maršruts

notikumi, apskates objekti

<p><b>otrdiena, 14.09.</b> Yerevan – Geghard – Garni – Yerevan (75 km)</p> <p>***viesnīca Erevānā</p>	<ul style="list-style-type: none"> <li>• <b>Klintī cirstais Gegharda klosteris</b> celts 5.gs. Tas sastāv no vienas virszemes un trīs pazemes dievnamiem. Te glabājies arī šķēps, ar kuru ticis ievainots krustā piesistais Jēzus Kristus. Leģenda vēsta, ka klosteri klintī izkalis kāds vīrs, kurš šādi centies izpirkt savus grēkus. Grēkots ticis pamatīgi, jo klintīs pazemē apmeklētājus sagaida savienotas lielas zāles ar fantastisku akustiku. Vienā zālē no sienas iztek avots, bet aiz baznīcas traucās spirdzinoša kalnu upe, pār kuru ved tilts. Visu apkārtnes krūmu zaros tiek iesieti kabatlakatiņi, kuri simbolizē kļu cerību par kvēlāko vēlmju piepildīšanos!</li> <li>• <b>Garni templis</b> – pagānisks dievnams, kas ir viens no helēnisma kultūras izcilākajiem pieminekļiem Armēnijā. Tas bija veltīts Heliosam - romiešu saules dievam. Pagāniskās tradīcijas Armēnijā ir tik dzīvas, ka dažās iecienītākajās baznīcās pēc laulību ceremonijas notiek upurēšana (balodis, gailis vai jērs, tas atkarīgs no ļaužu turības), kura notiek pie baznīcas kopā ar mācītāju. <b>Simfonija akmenī</b> (<i>Symphony of Stones</i>) – bazalta kanjons ar vulkāniskām <i>stabuļu klintīm</i>, kas paslēpies pie Garni tempļa (foto pauze)</li> <li>• Konjaka rūpnīcas <b>Ararats "ArArAt"</b> muzeja apmeklējums, divu konjaka veidu degustācija</li> <li>• Īsa pastaiga pa Erevānas pilsētas centru kājām. Izgaismotās strūklakas Republikas laukumā!</li> </ul>
<p><b>trešdiena, 15.09.</b> Yerevan – Echmiadzin – Sevan (185 km)</p>  <p>***viesnīca Sevana ezera apkārtnē</p>	<ul style="list-style-type: none"> <li>• <b>Armēnijas skatu kartiņa – Khor Virap</b> klosteris no kura vislabāk var redzēt Araratu visā tā krāšņumā. <i>Khor Virap</i> ir viens no vecākajiem klosteriem pasaulē, kas būvēts vietā, kur 12 gadus par savu ticību dziļā akā ticis turēts Svētais Gregorijs. Mūsdienās nozīmīga svētceļojuma vieta. <b>Ararats</b> (5161 m v.j.l.) – Armēnijas galvenais simbols, kas kopš 1921.gada atrodas Turcijas teritorijā. Tas ir tik iespaidīgs, ka Aratata sniegoto cepuri var redzēt no trīs dažādām valstīm. Vecās derības stāsta, ka tad, kad balodis atgriezās ar olīvkoka lapiņu knābī, Noass zināja, ka plūdi beigušies un var izkāpt no šķirsta. Tas notika Ararata kalna galā – tieši te pēc lielajiem grēku plūdiem Noass izlaida no šķirsta dzīvniekus un iestādīja vīnogulāju!</li> <li>• <b>Zvarnots</b> – katedrāle, kuras nosaukums nozīmē "debesu eņģeļi" tika 7. gs. celta pēc Nerses III rīkojuma, kurš vēlāk kļuva pazīstams ar pseidonīmu "Šinarars" (celnieks). Mūsdienās senāk iespaidīgās katedrāles drupas atrodas pie Vagharshapat pilsētas. Katedrāles pamatu vieta un atlikušas kolonnas ļauj nojaust tās varenību un skaistumu uz lielā un mazā Ararata kalnu fona</li> <li>• <b>Ečmiadzina</b> (<i>Echmiadzin</i>) – viena no vecākajām kristiešu baznīcām pasaulē. Tā būvēta 303.gadā virs pagānu uguns altāra. Saukta arī par Armēnijas Vatikānu, kur var apskatīt Noasa šķirsta dēli un vēl citas relikvijas, kas Bībelē lasīto ilustrē ar ticamiem pierādījumiem</li> <li>• <b>pārbrauciens uz Sevana ezeru (90 km)</b></li> <li>• vēlā pēcpusdienā <b>Sevana ezera</b> apskate – viens no lielākajiem augstkalnu ezeriem uz Zemes (2000 m v.j.l.) un vēl viens no Armēnijas simboliem, kas aizņem sesto daļu no valsts teritorijas</li> </ul>
<p><b>ceturtdiena, 16.09.</b> Sevan – Tbilisi (230 km)</p> <p>***+viesnīca Tbilisi</p>	<ul style="list-style-type: none"> <li>• <b>no rīta pārbrauciens uz Tbilisi (230 km) un Armēnijas-Gruzijas robežas šķērsošana</b></li> <li>• <b>pēcpusdienā Tbilisi apskate.</b> Narikala citadele – cietoksnis, kura pirmsākumi meklējami 4. gs. persiešu valdīšanas laikā, kolorītā vecpilsēta ar slaveno Tbilisi <i>Šķībo pulksteņtorņi</i> un <i>Abanotubani</i> rajons ar 19. gs. austrumu stila dzīvojamām mājām un sērūdeņraža avotiem</li> </ul>
<p><b>piektdiena, 17.09.</b> Tbilisi – Mtskheta – Kazbegi (155 km)</p> <p>***viesnīca Kazbegi</p>	<ul style="list-style-type: none"> <li>• <b>gleznains pārbrauciens uz Kazbegi (155 km), pa ceļam Džvari (Jvari) klostera apskate</b> – ne tikai izcils Gruzijas viduslaiku arhitektūras paraugs, bet vēl izcilāks skats pār <i>Mtskheta</i> ieleju</li> <li>• skaistā, grūti pieejamā un noslēpumainā <i>Kaukāza gūstekne</i> – <b>Truso ieleja</b> ar gleznainiem kalnu skatiem, senajiem osetīnu ciemiem un viduslaiku torņiem, kā arī bagātu krāsu buķeti travertīnos un minerālūdens avotos, ir arī Kaukāza reģionam nozīmīgās Terekas upes dzimšanas vieta</li> </ul>
<p><b>sestdiena, 18.09.</b> Kazbegi – Tbilisi (155 km)</p> <p>***+viesnīca Tbilisi</p>	<ul style="list-style-type: none"> <li>• <b>no rīta Gruzijas simboli – pastaiga Kaukāza kalnos uz Svētās Trīsvienības baznīcu (Gergeti 2800 m v.j.l.) un skati uz vareno Kazbegi kalnu – 5033 m v.j.l. augsto Kaukāza vulkānu, ar kuru saistās simtiem leģendu</b></li> <li>• <b>pārbrauciens atpakaļ uz Tbilisi (155 km), pa ceļam gleznainie Kaukāza kalnu skati pie Gudauri un Ananuri viduslaiku cietokšņa kompleksa apskate</b></li> </ul>
<p><b>svētdiena, 19.09.</b> Tbilisi – Istanbul – Rīga</p>	<ul style="list-style-type: none"> <li>• ~07:00 izrakstīšanās no viesnīcas un transfērs uz lidostu</li> <li>• 10.30 – 12.05 lidojums Tbilisi – Stambula</li> <li>• 15.20 – 18.20 lidojums Stambula – Rīga</li> </ul>



## Piemaksa, ja vēlaties vienvietīgu istabu viesnīcās – EUR 350

### Ceļazīmes cenā ietilpst

lidojums Rīga – Stambula – Baku un Tbilisi – Stambula – Rīga (ekonomiskā klase); lidostu nodokļi, transporta pakalpojumi (autobuss) ceļojuma laikā; \*\*\*, \*\*\*\*+ un \*\*\*\*\*viesnīcas ar brokastīm; 1 pusdienas un 10 vakariņas (katru dienu izņemot 06.09 un 18.09 – tikai brokastis); veselības apdrošināšana; grupas vadītāja un vietējo gidu pakalpojumi; ieejas maksa muzejos un apskates objektos; Irānas un Azerbaidžānas vīzu izmaksas

### Ceļazīmes cenā neietilpst

ieejas maksa muzejos un apskates objektos, kas nav minēti programmā; pusdienas; personīgie izdevumi; **dzeramnaudas** atbilstoši konkrētās valsts tradīcijām un tūrisma industrijas prasībām. Klientam jābūt jāņem vērā, ka dzeramnaudas veidos papildu izmaksas ~75 EUR apmērā, kas jāsamaksā tiešajiem pakalpojumu sniedzējiem Irānā un Kaukāzā

### Pieteikšanās ceļojumam

avanss	otrā iemaksa	pilna summa		
EUR 400	līdz 01.04.	EUR 850	līdz 01.07.	atlikusī summa

- ja minētas iemaksas nav izdarītas laikus, **IMPRO** patur tiesības jūsu rezervāciju anulēt, iepriekš par to nebrīdinot

### Atteikšanās no ceļojuma

atteikšanās	līdz 01.04.	pēc 01.04.	pēc 01.07.
zaudētā summa	EUR 200	EUR 700	visa summa

- iemaksāto summu līdz 01.08. iespējams pāradresēt citai personai, kas vēlas doties minētajā ceļojumā

### Vīzas un ceļojumam nepieciešamie dokumenti


- LR pilsoņa **pase**, kas izdota pēc 2007.gada 19.novembra un ir derīga vismaz 6 mēnešus pēc atgriešanās datuma.

**Personām, kuru pasēs ir Izraēlas zīmogs, tās pirms ceļojuma jānomaina, jo ar šīs valsts zīmogu vai vīzu pasē Irānas teritorijā iebraukt ir aizliegts!!!**

**LR pilsoņiem iebraukšanai Irānā un Azerbaidžānā ir nepieciešamas vīzas!**

- Vīzu noformēšanai līdz 01.08** **IMPRO** birojā jāiesniedz **LR pilsoņa pase** (tā tiks ieskenēta un atdota), **2 foto** (3.5x4.5 cm), aizpildīta **vīzu anketa**. Sīkāka informācija: impro@impro.lv, 67221312
- nepilsoņus par vīzu kārtības formalitātēm un izdevumiem lūdzam savlaicīgi interesēties **IMPRO** birojā

**Grupas sapulce 24. augustā 17.30 Rīgas Latviešu biedrības namā (pulcēšanās vestibālā)**



**IMPRO**  
RLB namā Merķeļa ielā 13 – 122  
tālrunis: 67221312, fakss: 67221256  
e-pasts: impro@impro.lv  
skype: impro.info  
www.impro.lv



[www.draugiem.lv/impro](http://www.draugiem.lv/impro)



[www.facebook.com/improcelo](https://www.facebook.com/improcelo)



[www.twitter.com/impro\\_celo](https://www.twitter.com/impro_celo)