

EKSPEDĪCIJA UZ MĒNESI UN MARSU 3 NEIZZINĀTĀ ARGENTĪNA GAR ANDU KALNIEM UN ČĪLES ROBEŽU



13.03. – 30.03.

18 dienas


EUR 4650

Aviobiļešu ierobežotas pieejamības dēļ lūdzam pieteikties līdz 30. oktobrim!


NĀKAMĀ GRUPA – NE AGRĀK KĀ 2023. GADĀ!

MAKSIMĀLAIS GRUPAS LIELUMS – 21/22 PERSONAS.

Atklāj Dienvidamerikas lielāko noslēpumu pirmais! Ceļojums pa vienu no unikālākajiem Dienvidamerikas nostūriem, apmeklējot kontinenta neparastākos dabas fenomenus un ainavas! Ceļojuma noslēgumā – augstkalnu apstākļi (3500-4300 m) ar pakāpenisku aklimatizāciju.

<i>diena, maršruts</i>	<i>notikumi, apskates objekti</i>	
sestdiena, 13.03. <i>Rīga – Buenos Aires</i> nakts lidmašīnā	<ul style="list-style-type: none"> • 12.30 pulcēšanās Rīgas lidostā (iepretim <i>airBaltic</i> birojam) • 14.45 – 16.05 lidojums Rīga – Frankfurte (<i>Lufthansa</i>) • 22.15 lidojums Frankfurte – Buenosaires (<i>Lufthansa</i>) 	
svētdiena, 14.03. <i>Buenos Aires – Bariloche</i> ***+viesnīca Bariločē	<ul style="list-style-type: none"> • 08.00 ielidošana Buenosairesā • transfērs no starptautiskās lidostas uz vietējo lidojumu lidostu • lidojums Buenosairesā – Bariloče (<i>Patagonijas ziemeļos</i>) • Patagonija – zaļākais un vilinošākais Argentīnas reģions, kurš plešas uz dienvidiem no Kolorādo upes līdz Ugunszemei. Andu kalnu majestātiskums, ledāji un plašās prērijas veido elpu aizraujošas ainavas • vēlā pēcpusdienā Bariločes apskate (kājām) – simpātiska kalnu pilsētiņa <i>Nahuel Huapi</i> ezera krastā, kas kalpo kā <i>vārti</i> uz Patagonijas Ezeru rajonu un tiek dēvēta par Argentīnas <i>Alus un šokolādes galvaspilsētu</i> 	
pirmdiena, 15.03. <i>Bariloche – Cerro Tronador – Bariloche</i> ***+viesnīca Bariločē	<ul style="list-style-type: none"> • Par <i>Argentīnas Šveici</i> sauktais Parque Nacional Nahuel Huapi – valsts vecākais nacionālais parks, kas sargā Patagonijas Ezeru rajonu, kur starp zaļām ielejām un kalniem izskaisīti desmitiem dažādu ezeru. • Pilnas dienas ekskursija uz Nahuel Huapi parka dienviddaļu (80 km vienā virzienā) • Lago Mascarđi – viens no skaistākajiem parka ezeriem, kas nosaukts bēdīgi slavena jezuītu priesteru vārdā • 3491 m augstais, sniegiem klātais Cerro Tronador jeb <i>Pērkona kalns</i> ar <i>Ventisquero Negro</i> melno ledāju, kas zaļgani brūnajā lagūnā veido mazus aisbergus. Īsa pastaiga uz Garganta del Diablo (Velna rīkles) ūdenskritumu, kas gāžas no <i>Tronador</i> kalna ledāja 	





<i>diena, maršruts</i>	<i>notikumi, apskates objekti</i>
otrdiena, 16.03. <i>Bariloche – San Martin de los Andes</i> ***viesnīca <i>San Martin de los Andes</i> pilsētiņā	<ul style="list-style-type: none"> ar pacelāju dosimies uz panorāmas laukumu <i>Cerro Campenario</i> kalnā, ko <i>National Geographic</i> iekļāvis Top 10 gleznaināko pasaules skatu sarakstā! Te paveras izcila Patagonijas Ezeru zemes panorāma! pārbrauciens uz <i>San Martin de los Andes</i> kalnu pilsētiņu (210 km) pa <i>Ruta de los Sietes Lagos</i> – vienu no krāšņākajiem ceļiem Argentīnā, kas ved gar septiņiem kalnu ezeriem. Piestāsim pie četriem no tiem – <i>Lago Espejo, Lago Correntoso, Lago Falkner un Lago Lacar</i>
trešdiena, 17.03. <i>San Martin – Lanin NP – Chos Malal</i> ***viesnīca <i>Chos Malal</i>	<ul style="list-style-type: none"> agrā rītā pārbrauciens uz <i>Volcan Lanin</i> nacionālo parku (70 km) <i>Volcan Lanin</i> nacionālais parks Čīles pierobežā, kura galvenā zvaigzne ir 3747 m augstais, ar baltu sniega cepurīti rotātais, piramīdas formas vulkāns <i>Lanin</i>. Piestāsim uz fotopauzi arī pie <i>Huechulafquen</i> ezera agrā pēcpusdienā uzsāksim garo pārbraucienu uz <i>Chos Malal</i> pilsētiņu (450 km)
ceturtdiena, 18.03. <i>Chos Malal – La Payunia – Malargue</i> ***+ viesnīca Malargē	<ul style="list-style-type: none"> agrā rītā pārbrauciens uz <i>La Payunia</i> rezervātu (210 km), <i>Rio Grande</i> tiltu, kur pārsēdīsimies džipos <i>Laipni lūgti uz Mēness!</i> – džipu tūre pa unikālajām, vulkānisko pampu ainavām <i>La Payunia</i> rezervātā. Apmeklēsim Rio Grande upes lavas aizus; melno <i>Pampas Negra</i> līdzenumu, kura dzeltenos zālienus ieskauj ikoniskais <i>Volcan Payun Liso</i> un citas vulkānu virsotnes; <i>Pampas Colorado</i> jeb Sarkano līdzenumu, kā arī <i>Cerro Morado</i> vulkānu ar sarkano krāteri. Pēc tūres pārbrauciens uz Malargves pilsētiņu (130 km)
piektdiena, 19.03. <i>Malargue – Volcan Malacara – Mendoza</i> ***viesnīca Mendosā	<ul style="list-style-type: none"> rīta ekskursija uz <i>Volcan Malacara</i> – unikāla iespēja doties aktīvā pārgājienā (2-3 h) pa šauru, brūni pelēcīgu klinšu aizus iekšā apdzisušā vulkāna krātera sirdī (pārmērīgu nokrišņu gadījumā Malakaras aizas tūri var atcelt – tad tās vietā apmeklēsim <i>Canon del Atuel</i> kanjonu) garš pārbrauciens uz Mendosu (400 km), pa ceļam apskatot tirkīzzilo <i>Laguna de la Nina Encantada</i> dabas baseinu un <i>Pozo de las Animas</i> – divas karsta kritenes, kurās iegūlušies tumši zaļi krātera ezeriņi
sestdiena, 20.03. <i>Mendoza – Cerro Aconcagua – Mendoza</i> ***viesnīca Mendosā	<ul style="list-style-type: none"> gleznains izbrauciens Andu kalnos līdz Akonkagvas kalnam Čīles pierobežā (195 km) Akonkagva (6962 m) – sniegiem klātais <i>Dienvidamerikas jumts</i>, augstākā virsotne Dienvidu puslodē. Šeit dosimies īsā pastaigā uz skatu punktu, kur Akonkagva atklājas kā uz delnas košām krāsām bagātais <i>Punta del Inca</i> klinšu tilts – viens no Argentīnas dabas brīnumiem, kuru senie inki izmantoja, lai šķērsotu <i>Rio de la Cuevas</i> upīti. Brauciens atpakaļ uz Mendosu (195 km)
svētdiena, 21.03. <i>Mendoza – Villa Union</i> ***viesnīca <i>Villa Union</i> pilsētiņā	<ul style="list-style-type: none"> elegantā, parkiem bagātā Mendosas pilsēta – <i>Gaučo zemes</i> vīndaru <i>citadele</i>, kur top labākie šīs zemes vīni, tai skaitā no Argentīnai tik raksturīgajām <i>Malbec</i> vīnogām. Īsa ekskursija pa pilsētu un vīna darītavas apmeklējums, kur iepazīsim Dionīsa dzēriena noslēpumus pēcpusdienā garš pārbrauciens uz <i>Villa Union</i> mazpilsētu (470 km)
pirmdiena, 22.03. <i>Villa Union – Talampaya NP – Ischigualasto park – Villa Union</i> ***viesnīca <i>Villa Union</i> pilsētiņā	<ul style="list-style-type: none"> uzsāksim 6 dienu ekspedīciju ar garajiem, 4x4 pikapiem pa vēl neatklāto Puna reģionu – vienu no planētas neskartākajiem, dīvainākajiem un krāsainākajiem apvidiem, apbrīnojot ne vien Andu kalnu un vulkānu skatus, bet arī gluži vai Mēness un Marsa ainavas! izbrauciens uz <i>Talampaya</i> un <i>Ischigualasto</i> dabas parkiem (135 km) ekskursija ar īpašiem 4x4 bezceļu autobusiem <i>Talampaya</i> nacionālajā parkā – sārta, dīvainu formu klinšu apvidus ar iespaidīgu kanjonu tā centrā, kas atgādina skatus no <i>Mežonīgajiem Rietumiem</i> <i>Ischigualasto</i> dabas parks – plašāk pazīstams kā <i>Valle de la Luna</i> jeb <i>Mēness ieleja</i>. Šī parka ainavas nudien liek uzdot jautājumu: vai tiešām mēs atrodamies uz Zemes? <i>Cancha de Bochas</i> – neparasts, futbola bumbas izmēra un formas akmeņu lauks <i>Ischigualasto</i> parkā. Atgriešanās <i>Villa Union</i> (130 km)



<i>diena, maršruts</i>	<i>notikumi, apskates objekti</i>
otrdiena, 23.03. Villa Union – Laguna Brava – Villa Union ***viesnīca Villa Union pilsētiņā	<ul style="list-style-type: none"> gleznains izbrauciens Andu kalnos līdz Laguna Brava (180 km), pa ceļam apskatot Quebrada de la Troya aiz, kas, metot lielus lokus, vijas caur Andu kalniem un pārsteidz ar neparastām klinšu tekstūrām Laguna Brava – garš, sekls augstkalnu ezers, kurš atkarībā no dziļuma un minerālu piejaukuma atsedzas dažādās ūdens nokrāsās, bet tā fonā paceļas vieni no augstākajiem <i>uguns kalniem</i> uz Zemes – Bonete Chico (6759 m) un Monte Pissis (6793 m) vulkāni. Lagūnas ūdeņus iecienījušas nelielas flamingu kolonijas, bet pa krastiem siro savvaļas vikunju bari. Quebrada el Peñon jeb Krāsainie kalni pie Laguna Brava ezera ierosina iztēli, it kā šo krāsu eksploziju Andu kalnos būtu radījusi kāda ģēnija ota
trešdiena, 24.03. Villa Union – Chilecito – El Shincal – Belen ***viesnīca Belenā	<ul style="list-style-type: none"> pārbrauciens uz Belenas pilsētiņu (330 km), pa ceļam apskatot Chilecito un El Shincal drupas Argentīnas Mežonīgie Rietumi Chilecito – it kā nepietiktu ar plašajiem kaktusu laukiem un sniegotām Andu virsotnēm fonā, šī 19. gs. zeltāču pilsētiņa dižojas ar savu Jēzus Kristus statuju un 35 km garo Cable Carril gaisa tramvaju uz kalnu raktuvēm, kas bija tā laika inženierijas brīnums Senās Inku impērijas dienvidu provinces galvaspilsēta un iespaidīgākā arheoloģiskā vieta Argentīnā, kas izvietojusies amfiteātra formas Andu kalnu ielejā – El Shincal drupas
ceturtdiena, 25.03. Belen – Campo de Piedra Pomez – Antofagasta de la Sierra vienkāršs viesu nams Antofagasta de la Sierra ciematā	<ul style="list-style-type: none"> pārbrauciens uz Campo de Piedra Pomez klinšu lauku un Laguna Carachi Pampa ezeru (250 km) Campo de Piedra Pomez – iespējams, vissirreālākā vieta Puna reģionā ar baltu, pumeka klinšu labirintu pelēkā tuksnesī, kas izskatās gluži kā akmeņi sastinguši okeāna viļņi vētras laikā. Dunas Blancas – iespaidīgas balto smilšu kāpas, kas iegūlušās starp pelēcīgo līdzenumu un brūnajiem kalniem Laguna Carachi Pampa, kur paveras iespaidīga panorāma – vienā pusē Carachi Pampa vulkāns, kura melnie lavas lauki un konuss kontrastē ar dzelteno pampas līdzenumu, bet otrā – sarkanais Carachi Pampa ezers, kura krastā atsedzas balta sāls pludmale, bet fonā paceļas tumšie Andu kalni foto pietura pie El Jote jeb Melnā grifa vulkāna, kas sastāv no septiņu vulkānisko konusu lauka, kur vienā no krāteriem skaidri saskatāmas sarkana putna jeb grifa kontūra, no kā arī cēlies tā nosaukums
piektdiena, 26.03. Antofagasta – Salar de Arizaro – Tolar Grande vienkāršs viesu nams Tolar Grande ciematā	<ul style="list-style-type: none"> Laguna de Antofagasta. Ezera ūdeņos parasti <i>spoguļojas</i> Alumbreras un Antofagastas vulkānu konusi garš pārbrauciens pa Čīles pierobežas apvidu uz Tolar Grande ciematīņu (250 km), pa ceļam: 150 km garais Salar de Antofalla – garākais sāls līdzenums pasaulē, kas izvietojies starp Andu grēdām un atgādina tādu kā ar sāli klātu fjordu. Krāsainie dabas baseini un pazemes avoti Ojos del Campo Antofalla vulkāniska saliņa, kas paceļas virs <i>sāls okeāna</i> – bēstīgais Salar de Arizaro sāls līdzenums ar perfekto konusa formas Cone de Arita vulkānu – iespējams, visfotogēniskākā vieta Argentīnas ekspedīcijā!
sestdiena, 27.03. Tolar Grande – Quebrada del Toro – Salta ***viesnīca Saltā	<ul style="list-style-type: none"> kristāldzidri, tirkīzilas nokrāsas dabas baseini baltā sāls līdzenumā – Ojos de Mar (Jūras acis) Desierto del Labirinto, ko vietējie labāk pazīst kā Desierto del Diablo jeb Velna tuksnesi – sarkanu pakalnu ieskaits smilšu līdzenums, kas raisa neglābjamas asociācijas ar pastaigām pa Marsu! garš pārbrauciens uz Saltu (325 km), pa ceļam pieturot fotopauzēs gleznainajā Quebrada del Toro ielejā, kuru ieskauj <i>cardon</i> kaktusu birzis, daži <i>krāsainie kalni</i>, vēju un lietus izrobotas dažādu formu klintis piestāsim arī pie Viaducto La Polvorilla (ja ceļa un laika apstākļi to atļaus) – varena dzelzceļa tilta pāri ielejai, pa kuru joprojām kursē leģendārais Tren de la Nubres jeb Vilciens uz mākoņiem
svētdiena, 28.03. Salta – Buenos Aires ***+viesnīca Buenosairesā	<ul style="list-style-type: none"> rīta pastaiga pa 16. gs. dibinātās Saltas vecpilsētu – vienu no simpātiskākajām Argentīnas koloniālajām pilsētiņām. Pēcpusdiena brīvais laiks Saltā – atpūtai vai individuālai Saltas iepazīšanai alternatīva (par papildu samaksu – ~75 USD): gara, pilnas dienas ekskursija uz Quebrada de Humahuaca ieleju (izbraukšana agri no rīta, kopā 500 km), apmeklējot Puramarca ciemu, Cerro los Siete Colores krāsainos kalnus un Cerro Hornocal, ko dēvē arī par <i>14 krāsu kalnu</i> – īsta <i>gleznotāja palete</i> un, iespējams, krāsainākie kalni uz Zemes! Pieteikšanās grupas sapulcē; vismaz 12 personas! vakarā (vai nākamās dienas agrā rītā - laiks tiks precizēts novembrī) lidojums Salta – Buenosairesā
pirmdiena, 29.03. Buenos Aires – Frankfurt nakts lidmašīnā	<ul style="list-style-type: none"> par Dienvidamerikas Parīzi dēvētā Buenosairesā (~4 h ekskursija) – daudznacionāla megapilsēta, kurā dzīvo ap 11 miljoniem cilvēku. Skatīsim interesantākos tās rajonus – Laboku ar El Caminito ielu, kur dzīvespriecīgi apgleznotās, no koka un skārda būvētās mājas kalpo par dabiskām dekorācijām svētkiem un tango sarīkojumiem, ekskluzīvo Rekoletas rajonu un kapsētu ar argentīniešu elites kapenēm, kur apglabāta arī Evita Perona. Pilsētas centrs – Maija laukums, kurā dominē prezidenta rezidence un rātsnams; katedrāle, kurā atdusas Argentīnas brīvības izcīnītājs Hosē de Sanmartins; Teatro Colon opernams un platākais bulvāris pasaulē – 9. jūlija avēnija. ~13:00 transfērs uz Buenosairesas lidostu 16.55 lidojums Buenosairesā – Frankfurtē
otrdiena, 30.03. Frankfurt – Rīga	<ul style="list-style-type: none"> 11.10 ielidošana Frankfurtē brīvs laiks Frankfurtē lidostā 20.50 - 23.55 lidojums Frankfurtē – Rīga



Istabu skaits ir ierobežots. Vienvietīgi numuri pagaidām NAV pieejami!
Vairāk informācijas sazinoties ar Jāni Kreicbergu - janis@impro.lv

Ceļazīmes cenā ietilpst

- lidojums Rīga – Frankfurte – Buenosairesa – Frankfurte – Rīga; lidostu nodokļi; 2 aprakstā norādītie vietējie lidojumi;
- mazais autobuss, džipi un 4x4 garie pikapi Argentīnā (pa 4 pasažieri)
- *** un ***+viesnīcas ar brokastīm (divvietīgi numuri ar dušu/WC); 2 nakts vienkāršos viesu namos (kopējās labierīcības)
- 3 pusdienas un 6 vakariņas (no 18.03-19.03 un 21.03-27.03)
- ieejas maksa ceļojuma programmā minētajos apskates objektos
- veselības apdrošināšana
- IMPRO grupas vadītāja pakalpojumi un vietējo gidu pakalpojumi

Ceļazīmes cenā neietilpst

- personīgie izdevumi, dzērieni pusdienās un vakariņās
- dzeramnauda šoferiem un apkalpojošajam personālam, ~110 USD
- ieejas maksa pasākumos un objektos, kuri nav minēti programmā vai minēti kā papildus

Pieteikšanās ceļojumam

avanss	otrā iemaksa	pilna summa		
EUR 850	līdz 30.09.	EUR 2000	līdz 20.12.	atlikusī summa

- ja minētas iemaksas nav izdarītas laikus, IMPRO patur tiesības jūsu rezervāciju anulēt, iepriekš par to nebrīdinot

Atteikšanās no ceļojuma

atteikšanās datums	līdz 30.09.	pēc 30.09.	pēc 20.12.
zaudētā summa	EUR 250	EUR 1700	visa summa

Ceļojumam nepieciešamie dokumenti

- **LR pilsoņa pase**, izdota pēc 2007.gada 19.novembra un derīga vismaz 6 mēnešus pēc atgriešanās datuma.
Uzmanību! Pases, kas izdotas līdz 2007.gada 19.novembrim (beztermiņa un uz 50 gadiem izdotās), **nav derīgas ceļošanai!**
- **LR nepilsoņus** un citu valstu pilsoņus par nepieciešamajiem dokumentiem, vīzas kārtības formalitātēm un izdevumiem lūdzam savlaicīgi interesēties IMPRO birojā

Vakcinācija un potes


Pasaules veselības organizācija **WHO** iesaka potēties pret hepatītu A un B, dzeltenu drudzi un difteriju, kā arī veikt profilakses pasākumus pret malāriju. Papildu informācija: Latvijas Infektoloģijas centrā, Linezera ielā 3, Rīga; tālr. 67014560

Grupas sapulce

24. februārī 17.30 Rīgas Latviešu biedrības namā (pulcēšanās vestibālā)

Uzmanību! Grozījumi piedāvātā ceļojuma programmā un/vai ceļojuma cenā ir pieļaujami LR normatīvo aktu ietvaros nodokļu un nodevu izmaiņu gadījumos, ka arī citu apstākļu ietekmē, kas nav atkarīgi no pakalpojumu sniedzēja.

Brauciena programma var nedaudz mainīties atkarībā no laika apstākļiem (ja uznāk spēcīgas lietavas, kas Argentīnas ZR ir retums), kā arī, mainoties vietējo pārlidojumu grafikam!



IMPRO
RLB namā Merķeļa ielā 13 – 122
tālrunis: 67221312, fakss: 67221256
e-pasts: impro@impro.lv
skype: [impro.info](https://www.skype.com/username/impro.info)
www.impro.lv



www.draugiem.lv/impro



www.facebook.com/improcelo



www.twitter.com/impro_celo